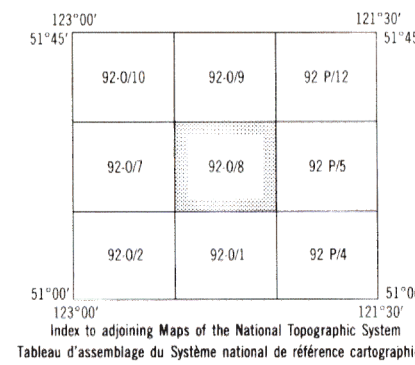
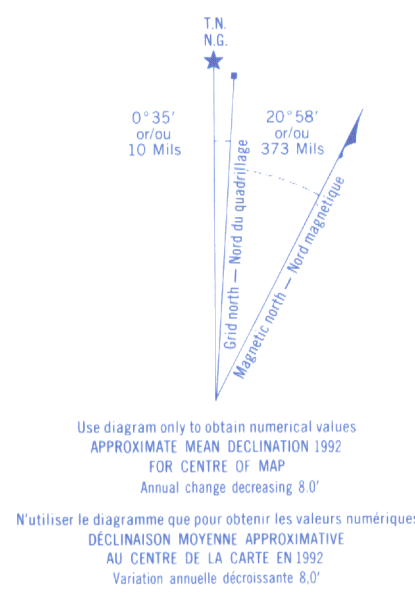


Military users
refer to this map as
Référence de cette carte
pour usage militaire.

SERIES A 721 SÉRIE
MAP 92-O/8 CARTE
EDITION 4 MCE ÉDITION



PRODUCED BY THE CANADA CENTRE FOR MAPPING
DEPARTMENT OF ENERGY, MINES AND RESOURCES
INFORMATION CURRENT AS OF 1989. PUBLISHED 1992

COPIES MAY BE OBTAINED FROM THE CANADA MAP OFFICE,
DEPARTMENT OF ENERGY, MINES AND RESOURCES, OTTAWA,
OR YOUR NEAREST MAP DEALER.

© 1992 HER MAJESTY THE QUEEN IN RIGHT OF CANADA
DEPARTMENT OF ENERGY, MINES AND RESOURCES


EMPIRE VALLEY
LILLOOET LAND DISTRICT
BRITISH COLUMBIA COLOMBIE-BRITANNIQUE

Roads:
loose or stabilized surface, all weather
loose surface, dry weather
unclassified road or street
cart track
trail, cut line or portage

Routiers:
gravier, aggloméré, toute saison
de gravier, temps sec
route non classée ou rue
de terre
sentier, perçée ou portage

2 lanes or more
2 voies ou plus
less than 2 lanes
moins de 2 voies

FOR COMPLETE REFERENCE SEE REVERSE SIDE
POUR UNE LISTE COMPLÈTE DES SIGNES, VOIR AU VERSO



Information concerning bench marks and horizontal survey monuments can
be obtained from Geomatics Canada Centre for Surveying, Ottawa

Pour tout renseignement concernant les repères de nivellement et les bornes géodésiques, prière
de s'adresser à la Division des levés géodésiques, Centre canadien des levés, Ottawa

ETABLIE PAR LE CENTRE CANADIEN DE CARTOGRAPHIE
MINISTÈRE DE L'ÉNERGIE, DES MINES ET DES RESSOURCES
RENSEIGNEMENTS À JOUR EN 1989. PUBLIÉE EN 1992

CES CARTES SONT EN VENTE AU BUREAU DES CARTES DU
CANADA, MINISTÈRE DE L'ÉNERGIE, DES MINES ET DES RES-
SOURCES, OTTAWA, OU CHEZ LE VENDEUR LE PLUS PRÈS.

© 1992 SA MAJESTÉ LA REINE DU CHEF DU CANADA
MINISTÈRE DE L'ÉNERGIE, DES MINES ET DES RESSOURCES

EMPIRE VALLEY
92-O/8
EDITION 4 ÉDITION



Energy, Mines and
Resources Canada

Energie, Mines et
Ressources Canada