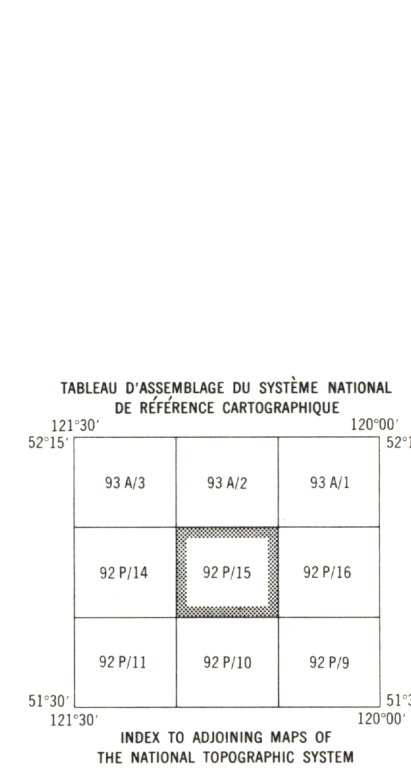
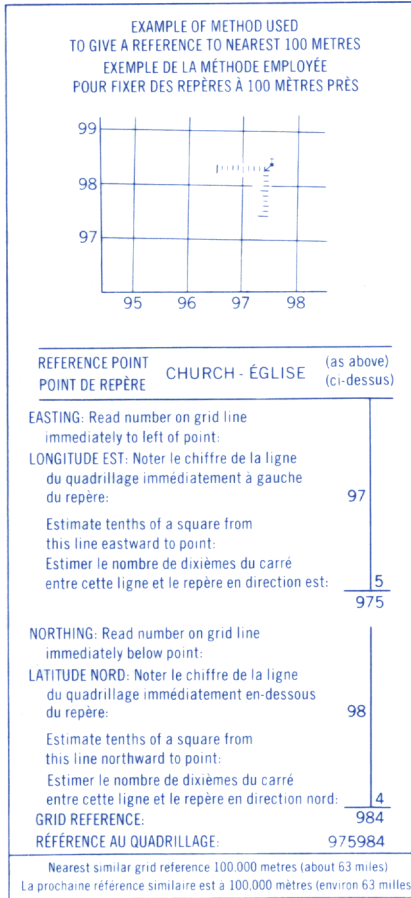
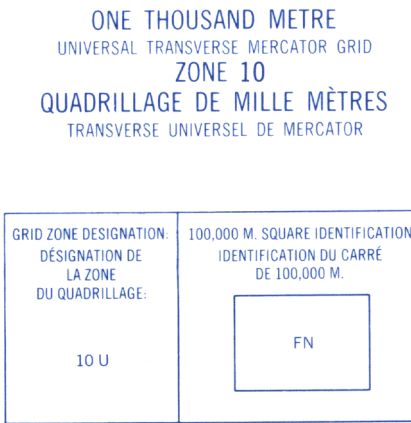
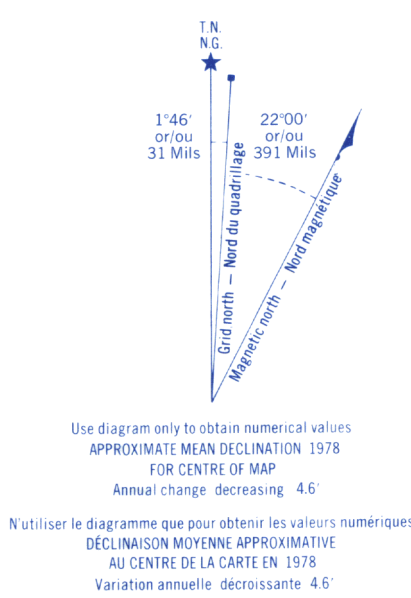


Military users, refer to this map as: **MAP 92 P/15**
Référence de cette carte pour usage militaire: **EDITION 2 MCE**

GLOSSARY GLOSSAIRE	
Airfield	Terrain d'aviation
Area	Aérodrome
City Limits	Limites de ville
Customs	Douane
Ditch	Fossé
Dugout	Abri
Dune	Défilé
Filtration Plant	Usine de filtration
Gas	Garage
Golf Course	Terrain de golf
Km	Kilomètre
Lookout	Belvédère
Mine Waste	Déchet de mine
Oil Wells	Puits de pétrole
Park	Parc
Risk	Palmier
Senior Citizens Home	Foyer de la vieillesse
Ski Area	Station de ski
Strong Bag	Boîte à sangles
Survey Line	Ligne de bornage
Tank	Réservoir
Water	Eau
Water Road	Chemin d'eau

For a complete glossary see reverse side
Pour un glossaire complet, voir au verso

ABBREVIATIONS ABRÉVIATIONS	
Aband.	Abandonné, de
C.	Cimetière
Co.	Comté
E.	Elevateur
F.	Ferry
IR	Indian Reserve
H.	Hospital
L.	Lake
Lat.	Latitude
Micro.	Micro-wave
Mun.	Municipality
P.	Post Office
PH	Power House
RCMP	Royal Canadian Mounted Police
Res.	Reservoir
Trans. Sta.	Transformer Station
TFL	Tree Farm Licence



CANIM LAKE
92 P/15
EDITION 2

