

Produced by the SURVEYS and MAPPING BRANCH,  
DEPARTMENT OF ENERGY, MINES and RESOURCES.  
Updated from aerial photographs taken in 1975. Culture check  
1981. Published in 1984.  
Copies may be obtained from the Canada Map Office,  
Department of Energy, Mines and Resources, Ottawa,  
or your nearest map dealer.  
© 1984. Her Majesty the Queen in Right of Canada.  
Department of Energy, Mines and Resources.

JUNKER LAKE  
BRITISH COLUMBIA COLOMBIE-BRITANNIQUE

Roads: Routes:  
cart track: de terre:  
trail, cut line or portage: sentier, percée ou portage:  
FOR COMPLETE REFERENCE SEE REVERSE SIDE POUR UNE LISTE COMPLÈTE DES SIGNES, VOIR AU VERSO

Scale 1:50 000 Échelle  
Miles 1 0 1 2 3  
Mètres 1000 0 1000 2000 3000 4000 Mètres

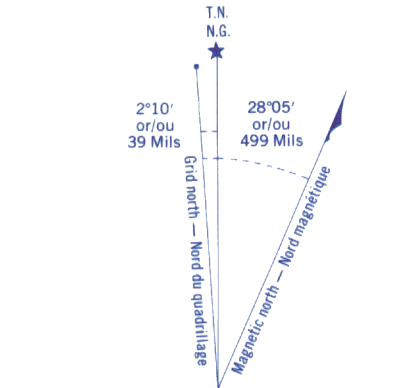
CONVERSION SCALE FOR ELEVATIONS  
Mètres 30 20 10 0 50 100  
Feet 100 50 0 100 200 300 400  
EQUIDISTANCE OF CURVES 100 FEET  
Elevations in Feet above Mean Sea Level  
North American Datum 1927  
Transverse Mercator Projection

Échelle de conversion des altitudes  
Mètres 150 200 250 300  
Feet 500 600 700 800 900 1000 Mètres  
EQUIDISTANCE DES COURBES 100 PIEDS  
Altitudes en pieds  
Système de référence géodésique nord-américain, 1927  
Projection transverse de Mercator

Établi par la DIRECTION DES LEVÉS ET DE LA CARTOGRAPHIE,  
MINISTÈRE DE L'ÉNERGIE, DES MINES ET DES RESSOURCES.  
Mis à jour à l'aide de photographies aériennes prises en 1975. Vérification  
des ouvrages en 1981. Publié en 1984.  
Ces cartes sont en vente au Bureau des Cartes du Canada,  
ministère de l'Énergie, des Mines et des Ressources, Ottawa,  
ou chez le revendeur le plus près.  
© 1984. Sa Majesté La Reine du Chef du Canada.  
Ministère de l'Énergie, des Mines et des Ressources.

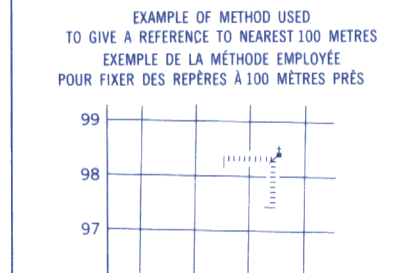
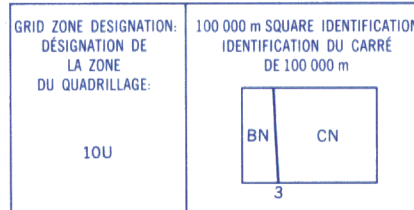
Military users:  
refer to this map as:  
Référence de cette carte  
pour usage militaire.

SÉRIE A 721  
MAP 93 C/4  
ÉDITION 2 MCE  
SÉRIE  
CARTE  
ÉDITION



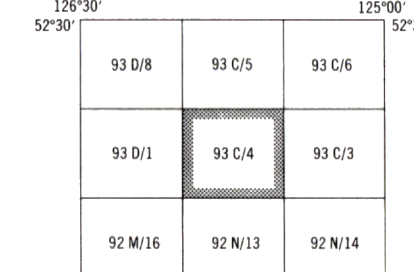
Use diagram only to obtain numerical values  
APPROXIMATE MEAN DECLINATION 1983  
OR CENTRE OF MAP  
Annual change decreasing 9.2"  
N'utiliser le diagramme que pour obtenir les valeurs numériques  
DECLINAISON MOYENNE APPROXIMATIVE  
AU CENTRE DE LA CARTE EN 1983  
Variation annuelle décroissante 9.2"

ONE THOUSAND METRE  
UNIVERSAL TRANSVERSE MERCATOR GRID  
ZONE 10  
QUADRILLAGE DE MILLE MÈTRES  
TRANSVERSE UNIVERSEL DE MERCATOR



REFERENCE POINT CHURCH-ÉGLISE (see above)  
POINT DE RÉFÉRENCE (voir ci-dessus)  
EASTING: Read number on grid line  
immediately to left of point:  
ABSCISSE: Note le chiffre de la ligne  
du quadrillage immédiatement à gauche  
du repère:  
Estimate tenths of a square from  
this line eastward to point:  
Estimer le nombre de dixièmes du carré  
entre cette ligne et le repère en direction est:  
GRID REFERENCE: 975984  
RÉFÉRENCE AU QUADRILLAGE: 975984  
NORTHING: Read number on grid line  
immediately below point:  
ORDONNÉE: Note le chiffre de la ligne  
du quadrillage immédiatement en dessous  
du repère:  
Estimate tenths of a square from  
this line northward to point:  
Estimer le nombre de dixièmes du carré  
entre cette ligne et le repère en direction nord:  
GRID REFERENCE: 975984  
RÉFÉRENCE AU QUADRILLAGE: 975984  
Quadrant similar grid reference 100 000 metres  
La prochaine référence similaire est à 100 000 mètres

BROWN NUMBERED TICKS INDICATE  
THE 1000 METRE U.T.M. GRID  
Zone 9  
LES AMORCES BRUNES NUMÉROTÉES REPRÉSENTENT  
LE QUADRILLAGE DE 1000 MÈTRES U.T.M.



JUNKER LAKE  
93 C/4  
ÉDITION 2 ÉDITION