

Produced by the SURVEYS AND MAPPING BRANCH,  
DEPARTMENT OF ENERGY, MINES AND RESOURCES.  
Updated from aerial photographs taken in 1979. Culture check 1981.  
Published in 1986.

Copies may be obtained from the Canada Map Office,  
Department of Energy, Mines and Resources, Ottawa,  
at your nearest map dealer.

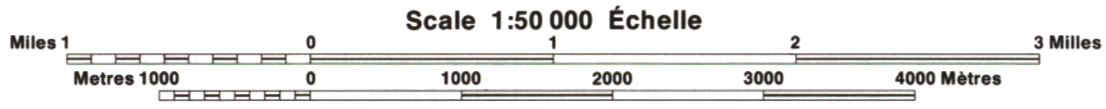
© 1986. Sa Majesté la Reine du Chef du Canada.  
Department of Energy, Mines and Resources.

Roads:  
hard surface ..... revêtement dur  
hard surface ..... revêtement dur  
loose or stabilized surface, all weather ..... de gravier, temps sec  
unclassified road or street ..... route non classée ou rue  
cart track ..... de terre  
trail, cut line or portage ..... sentier, percée ou portage

Routes:  
more than 2 lanes ..... plus de 2 voies  
2 lanes ..... deux voies  
2 lanes or more ..... deux voies ou plus  
2 lanes or more ..... deux voies ou plus

FOR COMPLETE REFERENCE SEE REVERSE SIDE  
POUR UNE LISTE COMPLÈTE DES SIGNES, VOIR AU VERSO

**NULKI LAKE**  
BRITISH COLUMBIA COLOMBIE-BRITANNIQUE



Information concerning bench marks and horizontal survey monuments can  
be obtained from Geomatics Survey, Surveys and Mapping Branch, Ottawa.

CONVERSION SCALE FOR ELEVATIONS  
Metres 30 20 10 0 100 200 300 400 500 600 700 800 900 1000 Pieds

CONTOUR INTERVAL 100 FEET  
Elevations in Feet above Mean Sea Level  
North American Datum 1927  
Transverse Mercator Projection

Pour tout renseignement concernant les repères et bornes altimétriques, s'adresser  
aux levés géodésiques, Direction des levés et de la cartographie, Ottawa.

ÉCHELLE DE CONVERSION DES ALTITUDES  
Mètres 300 200 100 0 100 200 300 400 500 600 700 800 900 1000 Pieds

ÉLOIGNEMENT DES COURBES 100 PIEDS  
Altitudes en pieds  
Système de référence géodésique nord-américain, 1927  
Projection transverse de Mercator

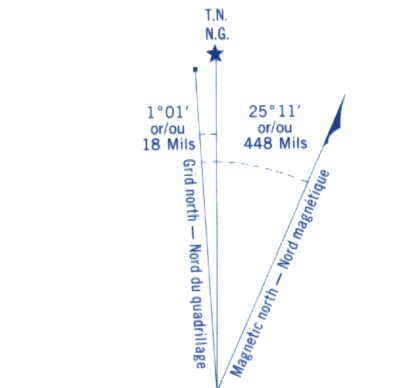
Établi par la DIRECTION DES LEVÉS ET DE LA CARTOGRAPHIE,  
MINISTÈRE DE L'ÉNERGIE, DES MINES ET DES RESSOURCES.  
Mis à jour à l'aide de photographies aériennes prises en 1979. Vérification  
des ouvrages en 1981. Publié en 1986.

Ces cartes sont en vente au Bureau des Cartes du Canada,  
ministère de l'Énergie, des Mines et des Ressources, Ottawa,  
ou chez le marchand le plus près.

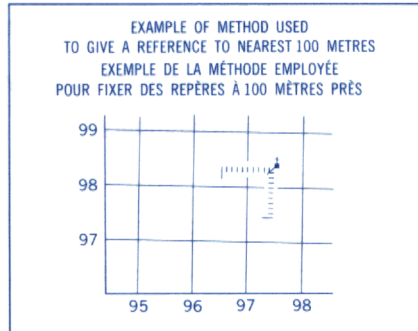
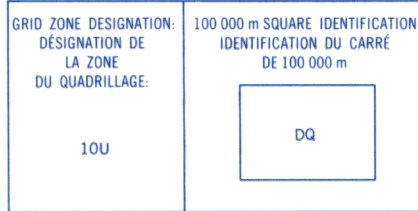
© 1986. Sa Majesté La Reine du Chef du Canada.  
Ministère de l'Énergie, des Mines et des Ressources.

Military users,  
refer to this map as:  
Référence de cette carte  
pour usage militaire.

SERIES A 721 SÉRIE  
MAP 93 F/16 CARTE  
EDITION 2 MCE ÉDITION



ONE THOUSAND METRE  
UNIVERSAL TRANSVERSE MERCATOR GRID  
ZONE 10  
QUADRILLAGE UNIVERS: TRANVERSE DE MERCATOR  
DE MILLE MÈTRES



REFERENCE POINT  
POINT DE REPÈRE CHURCH-ÉGLISE

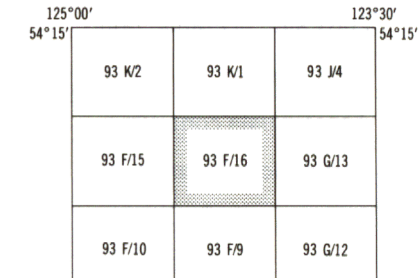
EASTING: Read number on grid line  
immediately to left of point  
ABSCISSE: Note le chiffre de la ligne  
du quadrillage immédiatement à gauche  
du repère.

Estimate tenths of a square from  
this line eastward to point  
Estimer le nombre de dixièmes du carré  
entre cette ligne et le repère en direction est.

NORTHING: Read number on grid line  
immediately below point  
ORDONNÉE: Note le chiffre de la ligne  
du quadrillage immédiatement en dessous  
du repère.

Estimate tenths of a square from  
this line northward to point  
Estimer le nombre de dixièmes du carré  
entre cette ligne et le repère en direction nord.

GRID REFERENCE: 975984  
RÉFÉRENCE AU QUADRILLAGE: 975984  
Nearest similar grid reference 100 000 metres  
La prochaine référence similaire est à 100 000 mètres



**NULKI LAKE**  
93 F/16  
EDITION 2 ÉDITION

Energy, Mines and Resources Canada  
Énergie, Mines et Ressources Canada