

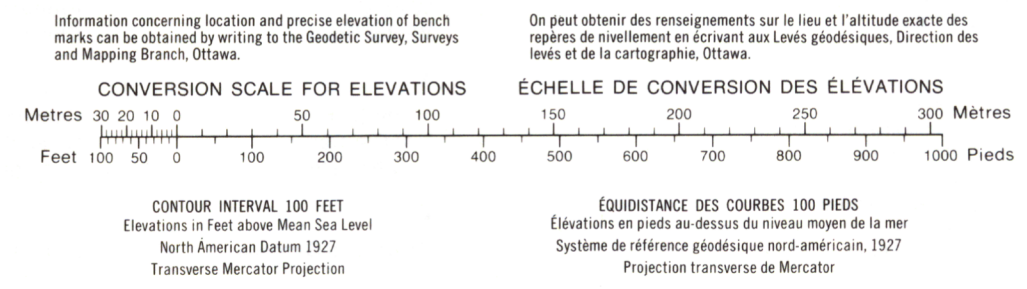
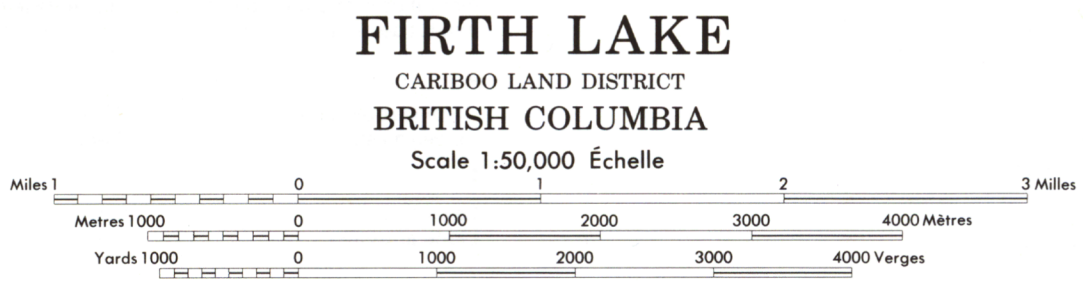
Produced by the SURVEYS AND MAPPING BRANCH, DEPARTMENT OF ENERGY, MINES AND RESOURCES, based on aerial photographs taken in 1977, provided by the SURVEYS AND MAPPING BRANCH, MINISTRY OF ENVIRONMENT, BRITISH COLUMBIA. Culture check 1978. Information current as of 1978.

Copies may be obtained from the Canada Map Office, Department of Energy, Mines and Resources, Ottawa, or your nearest map dealer.

© 1978 Her Majesty the Queen in Right of Canada, Department of Energy, Mines and Resources.

Roads	Routes	duel highway	more than 2 lanes
hard surface, all weather	route, toute saison	2 chaussées séparées	plus de 2 voies
hard surface, all weather	route, toute saison	2 voies	moins de 2 voies
loose or stabilized surface, all weather	gravier, aggloméré, toute saison	2 chaussées jointes	moins de 2 voies
loose surface, dry weather	de gravier, temps sec	2 voies ou plus	moins de 2 voies
unclassified streets	de terre		
cart track	de terre		
trail, cut line or portage	sentier, percée ou portage		

FOR COMPLETE REFERENCE SEE REVERSE SIDE POUR UNE LISTE COMPLÈTE DES SIGNES, VOIR AU VERSO



Établi par la DIRECTION DES LEVÉS ET DE LA CARTOGRAPHIE, MINISTÈRE DE L'ÉNERGIE, DES MINES ET DES RESSOURCES. Mise à jour à l'aide de photographies aériennes prises en 1977, provenant de la DIRECTION DES LEVÉS ET DE LA CARTOGRAPHIE, MINISTÈRE DE L'ENVIRONNEMENT, COLOMBIE-BRITANNIQUE. Vérification des ouvrages en 1978. Remise en vigueur à jour en 1978.

Ces cartes sont en vente au Bureau des Cartes du Canada, ministère de l'Énergie, des Mines et des Ressources, Ottawa, ou chez le vendeur le plus près.

© 1978 Sa Majesté La Reine du Chef du Canada, Ministère de l'Énergie, des Mines et des Ressources.

Military users, refer to this map as: Références de cette carte pour usage militaire.

SERIES	A 721	SERIE
MAP	93 J/15	CARTE
EDITION	3 MCE	ÉDITION

GLOSSARY GLOSSAIRE

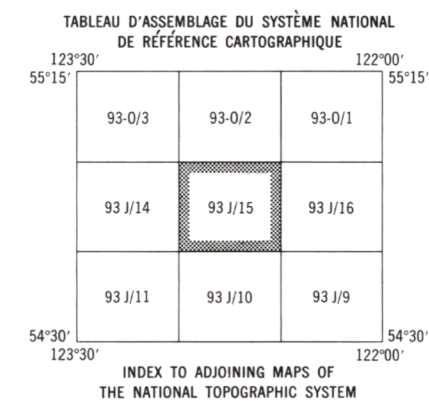
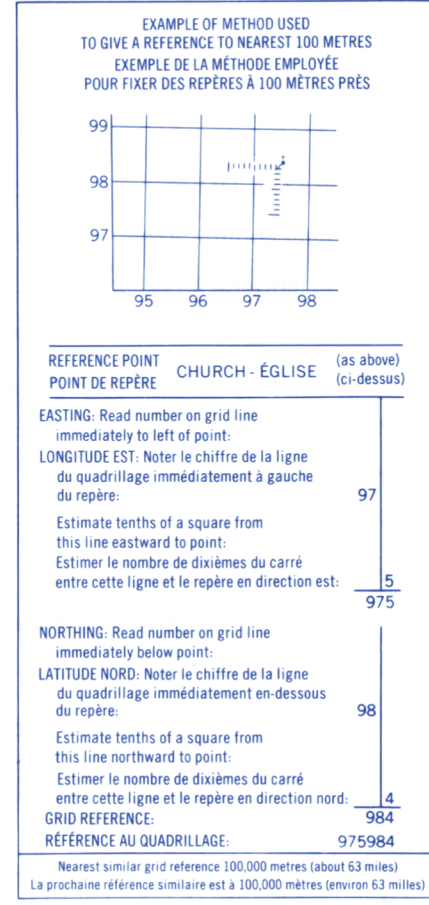
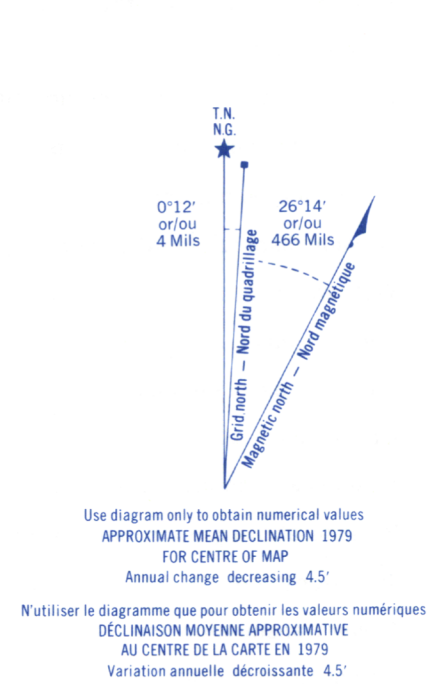
Airfield	Terrain d'aviation
Area	Aréa
City Limits	Limites de ville
Customs	Douane
Ditch	Fossé
Dugout	Abrevoir
Dump	Décharge
Filtration Plant	Usine de filtration
Gas	Station de gaz
Golf Course	Terrain de golf
Junk Yard	Ferraille
Kilo	Kilo
Lookout	Belvédère
Mine Waste	Débris de mine
Oil Wells	Puits de pétrole
Park	Parc
Rink	Patinatoire
Season Citizens Home	Logement d'été
Ski Area	Station de ski
String Bag	Fondrière à filaments
Surveyed Line	Ligne arpentée
Tank	Réservoir
Water	Eau
Winter Road	Chemin d'hiver

For a complete glossary see reverse side
Pour un glossaire complet, voir au verso

ABBREVIATIONS ABRÉVIATIONS

Aband	Abandonné	Abandonné de
C	Cemetery	Cimetière
CO	County	Comté
E	Elevator	Élévateur
Fy	Ferry	Traversier
IR	Indian Reserve	Réserve indienne
H	Hospital	Hôpital
L	Lot	Lot
Micro	Micro-wave	Micro-ondes
Mun	Municipality	Municipalité
P	Post Office	Bureau de poste
PH	Power House	Centrale électrique
RCMP	Royal Canadian Mounted Police	Gendarmes Royaux Canadienne

Res. Reservoir Réservoir
Trans Sta. Transformer Station Poste de transformateurs
TEL Tree Farm Licence Licence de sylviculture



FIRTH LAKE
93 J/15
EDITION 3