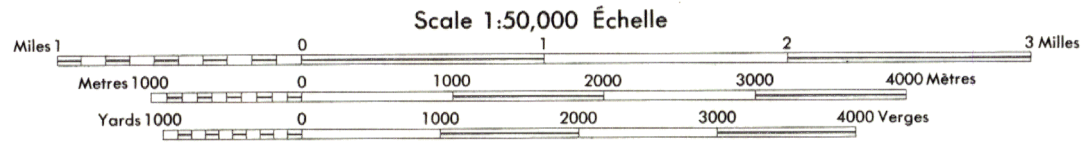


Produced by the SURVEYS AND MAPPING BRANCH,  
DEPARTMENT OF ENERGY, MINES AND RESOURCES.  
Updated from aerial photographs taken in 1976. Culture check  
1976. Information current as of 1976.  
Copies may be obtained from the Canada Map Office,  
Department of Energy, Mines and Resources, Ottawa,  
or your nearest map dealer.

© Canada Copyrights Reserved 1977

|                                                             |                                                  |
|-------------------------------------------------------------|--------------------------------------------------|
| Roads:                                                      | Routes:                                          |
| hard surface, all weather.....                              | pavé, toute saison.....                          |
| hard surface, all weather.....                              | pavé, toute saison.....                          |
| loose or stabilized surface, all weather.....               | gravier aggloméré, toute saison.....             |
| loose surface, dry weather and<br>unclassified streets..... | de graver, temps sec et<br>rues hors classe..... |
| cart track.....                                             | de terre.....                                    |
| trail, cut line or portage.....                             | sentier, percée ou portage.....                  |
| FOR COMPLETE REFERENCE SEE REVERSE SIDE                     |                                                  |
| POUR UNE LISTE COMPLÈTE DES SIGNES, VOIR AU VERSO           |                                                  |



FORT ST. JAMES  
BRITISH COLUMBIA

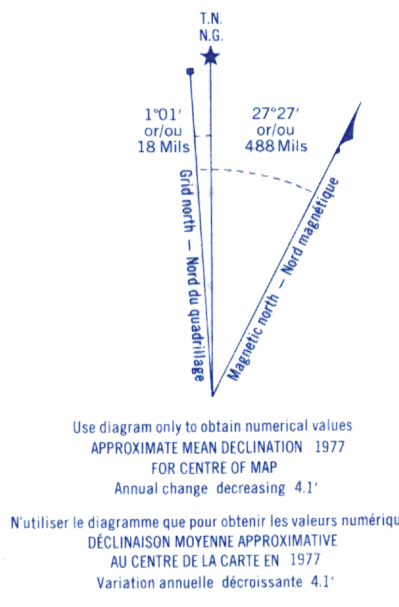
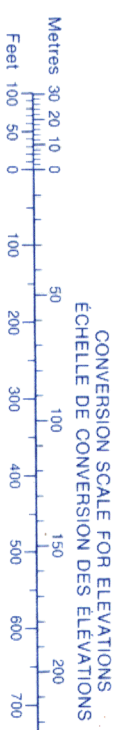
CONTOUR INTERVAL 100 FEET  
Elevations in feet above Mean Sea Level  
North American Datum 1927  
Transverse Mercator Projection

ÉQUIDISTANCE DES COURBES 100 PIEDS  
Élévations en pieds au-dessus du niveau moyen de la mer  
Système de référence géodésique nord-américain, 1927  
Projection transverse de Mercator

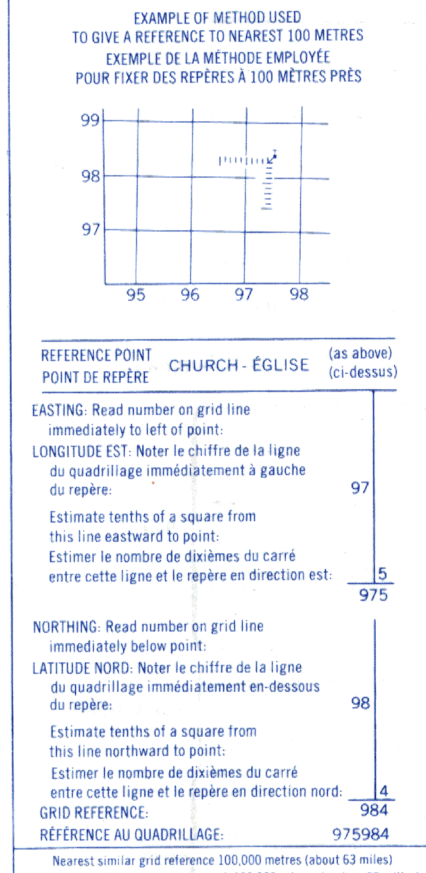
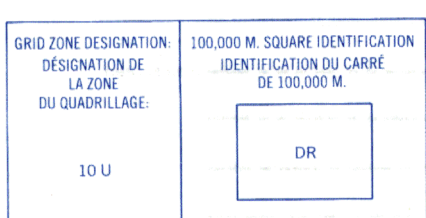
Échelle au 1:50,000  
Mise à jour à l'aide de photographies aériennes prises en 1974. Vérification  
des courbes en 1976. Remaniement à jour en 1976.  
Ces cartes sont en vente au Bureau des Cartes du Canada,  
ministère de l'Énergie, des Mines et des Ressources, Ottawa,  
ou chez le vendeur le plus près.  
© Canada 1977. Tous droits réservés

Military users,  
refer to this map as:  
Référence de cette carte  
pour usage militaire:

SERIES A 721 SÉRIE  
MAP 93 K/8 CARTE  
EDITION 2 MCE ÉDITION



ONE THOUSAND METRE  
UNIVERSAL TRANSVERSE MERCATOR GRID  
ZONE 10  
QUADRILLAGE DE MILLE MÈTRES  
TRANSVERSE UNIVERSEL DE MERCATOR



| TABLEAU D'ASSEMBLAGE DU SYSTÈME NATIONAL DE RÉFÉRENCE CARTOGRAPHIQUE |       |        |  |
|----------------------------------------------------------------------|-------|--------|--|
| 93 K10                                                               | 93 K9 | 93 J12 |  |
| 93 K7                                                                | 93 K8 | 93 J5  |  |
| 93 K2                                                                | 93 K1 | 93 J4  |  |

INDEX TO ADDING MAPS OF THE NATIONAL TOPOGRAPHIC SYSTEM

FORT ST. JAMES  
93 K/8  
EDITION 2