

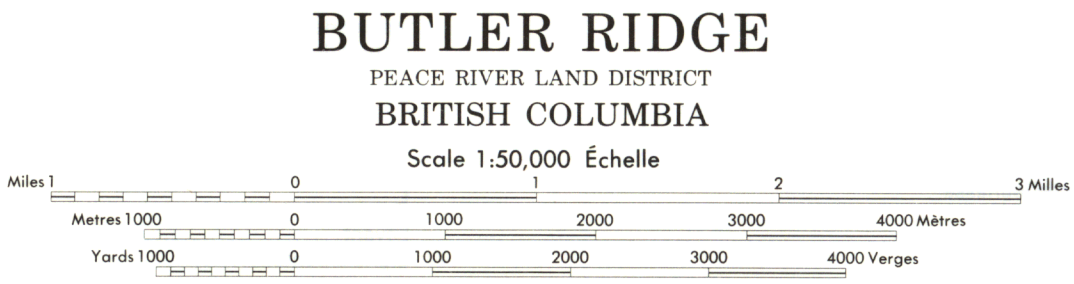
Produced by the SURVEYS and MAPPING BRANCH,
DEPARTMENT OF ENERGY, MINES and RESOURCES.
Updated from aerial photographs taken in 1977. Culture check
1978. Published in 1980.

Copies may be obtained from the Canada Map Office,
Department of Energy, Mines and Resources, Ottawa,
or your nearest map dealer.

© 1980. Her Majesty the Queen in Right of Canada.
Department of Energy, Mines and Resources.

Roads:
hard surface, all weather pavée, toute saison
hard surface, all weather pavée, toute saison
loose or stabilized surface, all weather gravier, aggloméré, toute saison
loose surface, dry weather de gravier, temps sec
unclassified streets rues hors classe
cart track de terre
trail, cut line or portage sentier, percée ou portage

FOR COMPLETE REFERENCE SEE REVERSE SIDE POUR UNE LISTE COMPLÈTE DES SIGNES, VOIR AU VERSO



Information concerning location and precise elevation of bench
marks can be obtained by writing to the Geodetic Survey, Surveys
and Mapping Branch, Ottawa.

CONVERSION SCALE FOR ELEVATIONS
Metres 30 20 10 0 100 200 300
Feet 100 50 0 100 200 300

CONTOUR INTERVAL 100 FEET
Elevations in feet show Mean Sea Level
North American Datum 1927
Transverse Mercator Projection

On peut obtenir des renseignements sur le lieu et l'altitude exacte des
repères de nivellement en écrivant aux Levés géodésiques, Direction des
levés et de la cartographie, Ottawa.

ÉCHELLE DE CONVERSION DES ALTITUDES
Mètres 300 200 100 0 100 200 300
Pieds 1000 600 300 0 300 600 900

ÉQUIDISTANCE DES COURBES 100 PIEDS
Altitudes en pieds
Système de référence géodésique nord-américain, 1927
Projection transverse de Mercator

Établie par la DIRECTION DES LEVÉS et DE LA CARTOGRAPHIE
MINISTÈRE DE L'ÉNERGIE, DES MINES ET DES RESSOURCES.
Mise à jour à l'aide de photographies aériennes prises en 1977. Vérification
des courbes en 1978. Publiée en 1980.

Ces cartes sont en vente au Bureau des Cartes du Canada,
ministère de l'Énergie, des Mines et des Ressources, Ottawa,
ou chez le vendeur le plus près.

© 1980. Sa Majesté la Reine du Chef du Canada.
Ministère de l'Énergie, des Mines et des Ressources.

Military users, refer to this map as: Référence de cette carte pour usage militaire.	SERIES MAP EDITION	A 721 94 B/1 2 MCE	SERIE CARTE ÉDITION
---	--------------------------	--------------------------	---------------------------

GLOSSARY	GLOSSAIRE
Airfield	Terrain d'aviation
Area	Area
City Limits	Limites de ville
Customs	Douane
Ditch	Fosse
Dugout	Abreuvoir
Dump	Dépôt
Filtration Plant	Usine de filtration
Gas	Gaz
Golf Course	Terrain de golf
Grave Yard	Ferrière
Km	Kilomètre
Lookout	Belvédère
Mine Waste	Débris de mine
Oil Wells	Puits de pétrole
Park	Parc
Road	Pavement
Senior Citizens Home	Foyer de l'âge d'or
Ski Area	Station de ski
Strap Bag	Fondrière à vêtements
Surveyed Line	Ligne arpentée
Tank	Réservoir
Water	Eau
Winter Road	Chemin d'hiver
For a complete glossary see reverse side Pour un glossaire complet, voir au verso	

ABBREVIATIONS	ABRÉVIATIONS
Aband	Abandoned
C	Cemetery
CO	County
E	Elevator
Fy	Ferry
IR	Indian Reserve
H	Hospital
L	Lot
Micro	Micro-wave
Mun	Municipality
P	Post Office
PM	Power House
RCMP	Royal Canadian Mounted Police
Res	Reservoir
Trans Sta	Transformer Station
TFL	Tree Farm Licence
Abandonné, ee	
Cimetière	
Comté	
Élévateur	
Traverseur	
Réservoir indienne	
Hôpital	
Lot	
Micro-ondes	
Municipalité	
Bureau de poste	
Centrale électrique	
Gendarmes Royale Canadienne	
Réservoir	
Poste de transformation	
Licence de sylviculture	

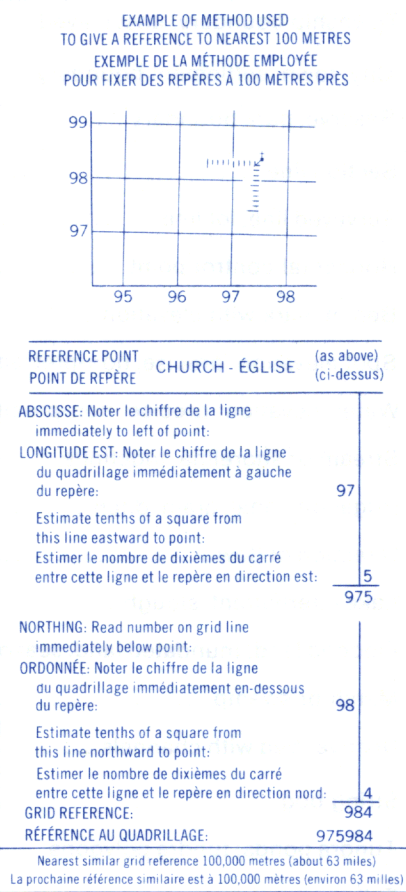
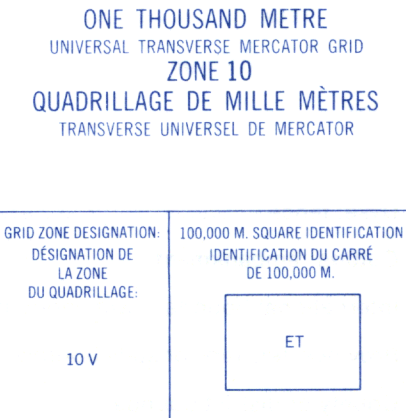
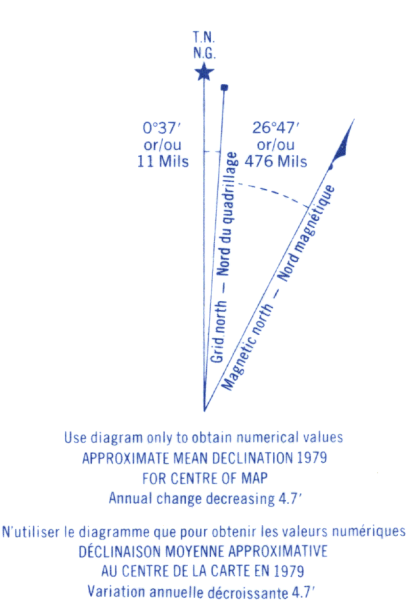


TABLEAU D'ASSEMBLAGE DU SYSTÈME NATIONAL
DE RÉFÉRENCE CARTOGRAPHIQUE

94 B/7	94 B/8	94 A/5
94 B/2	94 B/1	94 A/4
93-0/5	93-0/6	93 P/13

INDEX TO ADJOINING MAPS OF
THE NATIONAL TOPOGRAPHIC SYSTEM