

PRODUCED BY THE SURVEYS AND MAPPING BRANCH,
DEPARTMENT OF ENERGY, MINES AND RESOURCES. UPDATED
FROM AERIAL PHOTOGRAPHS TAKEN IN 1979. CULTURE
CHECK 1983. PUBLISHED IN 1986.

COPIES MAY BE OBTAINED FROM THE CANADA MAP OFFICE,
DEPARTMENT OF ENERGY, MINES AND RESOURCES, OTTAWA,
OR YOUR NEAREST MAP DEALER.

© 1986. HER MAJESTY THE QUEEN IN RIGHT OF CANADA.
DEPARTMENT OF ENERGY, MINES AND RESOURCES.

FOR COMPLETE REFERENCE SEE REVERSE SIDE

Roads:
loose or stabilized surface, all weather
loose surface, dry weather
unclassified road or street
cart track
trail, cut line or portage

Routes:
gravier, aggloméré, toute saison
de gravier, temps sec
route non classée ou rue
de terre
sentier, percée ou portage

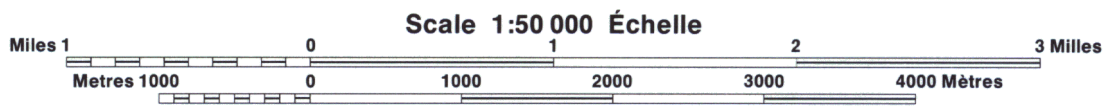
2 lanes or more
2 lanes ou plus
moins de 2 lanes
moins de 2 voies

FOR COMPLETE REFERENCE SEE REVERSE SIDE

POUR UNE LISTE COMPLÈTE DES SIGNES, VOIR AU VERSO

CARIBOU CREEK

PEACE RIVER LAND DISTRICT
BRITISH COLUMBIA COLOMBIE-BRITANNIQUE



Information concerning bench marks and horizontal survey monuments can
be obtained from Geodetic Survey, Survey and Mapping Branch, Ottawa.

CONVERSION SCALE FOR ELEVATIONS

Metres 30 20 10 0 50 100 150 200 250 300 350 400

Feet 100 50 0 100 200 300 400

CONTOUR INTERVAL 50 FEET
Elevations in Feet above Mean Sea Level
North American Datum 1927
Transverse Mercator Projection

Pour tout renseignement concernant les repères et bornes altimétriques, s'adresser
aux levels géodésiques, Direction des levés et de la cartographie, Ottawa.

ÉCHELLE DE CONVERSION DES ALTITUDES

150 200 250 300 350 400 450 500 550 600 650 700 750 800 850 900 950 1000

Pieds

ÉQUIDISTANCE DES COURBES 50 PIEDS
Altitudes en pieds
Système de référence géodésique nord-américain, 1927
Projection transverse de Mercator

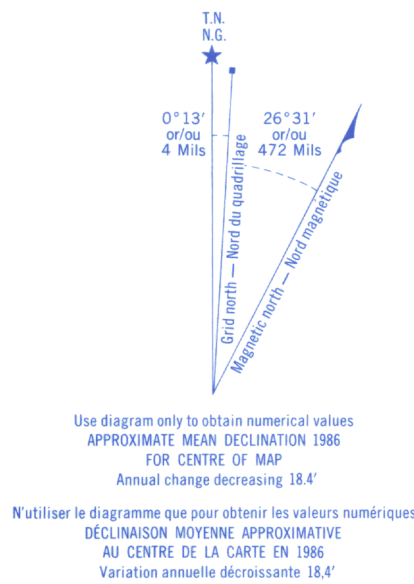
ÉTABLI PAR LA DIRECTION DES LEVÉS ET DE LA CARTOGRAPHIE,
MINISTÈRE DE L'ÉNERGIE, DES MINES ET DES RESSOURCES.
MISE À JOUR À L'AIDE DE PHOTOGRAPHIES AÉRIENNES PRISES EN
1979. VÉRIFICATION DES COUPAGES EN 1980. PUBLIÉE EN 1986.

CES CARTES SONT EN VENTE AU BUREAU DES CARTES DU
CANADA, MINISTÈRE DE L'ÉNERGIE, DES MINES ET DES RES-
SOURCES, OTTAWA, OU CHEZ LE VENDEUR LE PLUS PRÈS.

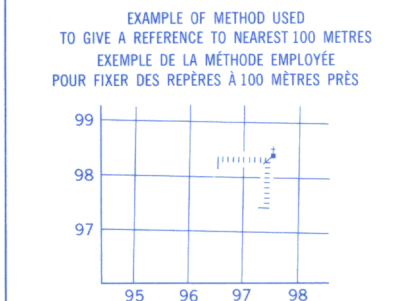
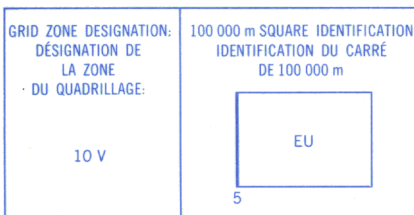
© 1986. SA MAJESTÉ LA REINE DU CHEF DU CANADA.
MINISTÈRE DE L'ÉNERGIE, DES MINES ET DES RESSOURCES.

Military users,
refer to this map as:
Référence de cette carte
pour usage militaire.

SERIES A 721
MAP 94 G/7
EDITION 2 MCE EDITION



ONE THOUSAND METRE
UNIVERSAL TRANSVERSE MERCATOR GRID
ZONE 10
QUADRILLAGE UNIVERSEL TRANSVERSE DE MERCATOR
DE MILLE MÈTRES



REFERENCE POINT CHURCH - ÉGLISE (as above) (ci-dessus)

POINT DE RÉFÉRENCE

EASTING: Read number on grid line immediately to left of point.
ABSCISSE: Note le chiffre de la ligne du quadrillage immédiatement à gauche du repère.

Estimate tenths of a square from this line eastward to point.
Estimer le nombre de dixièmes du carré entre cette ligne et le repère en direction est.

NORTHING: Read number on grid line immediately below point.
ORDONNÉE: Note le chiffre de la ligne du quadrillage immédiatement en dessous du repère.

Estimate tenths of a square from this line northward to point.
Estimer le nombre de dixièmes du carré entre cette ligne et le repère en direction nord.

GRID REFERENCE: 975084
Nearest similar grid reference 100 000 metres
La prochaine référence similaire est à 100 000 mètres

Coordinate Conversion NAD 27 to NAD 83 (WGS 84)
Mean values for this map

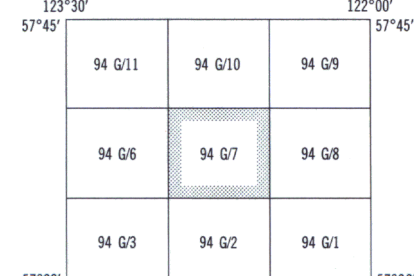
Geographic: Latitude - subtract 0.4"
Longitude - add 5.3"

Grid: Northing - add 19m
Easting - subtract 90m

Conversion des coordonnées NAD 27 à NAD 83 (WGS 84)
Valeurs moyennes pour cette carte

Cordonnées géographiques: Latitude - soustraire 0.4"
Longitude - additionner 5.3"

Quadrillage: Northing - additionner 19m
Easting - soustraire 90m



CARIBOU CREEK
94 G/7
EDITION 2 EDITION