

Compiled 1963, by the SURVEYS AND MAPPING BRANCH,  
DEPARTMENT OF MINES AND TECHNICAL SURVEYS,  
from aerial photographs taken in 1958 and 1960. Field surveys 1958.  
Printed 1966.

Copies may be obtained from the Map Distribution Office,  
Department of Mines and Technical Surveys, Ottawa.

(Joins Minaker River 94G/11 E)

# BUNCH CREEK

PEACE RIVER DISTRICT  
BRITISH COLUMBIA

SCALE 1:50,000 ÉCHELLE

CONTOUR INTERVAL 100 FEET  
Elevations in Feet above Mean Sea Level  
North American Datum 1927  
Transverse Mercator Projection

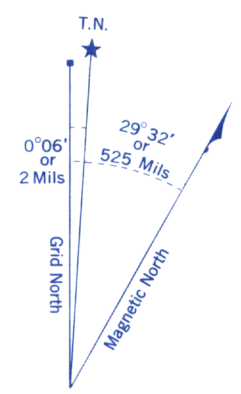
ÉQUIDISTANCE DES COURRES 100 PIEDS  
Élévations en pieds au-dessus du niveau moyen de la mer  
Réseau géodésique nord-américain unifié (1927)  
Projection transverse de Mercator

Rédigée en 1963, par la DIRECTION DES LEVÉS ET DE LA CARTOGRAPHIE,  
MINISTÈRE DES MINES ET DES RELEVÉS TECHNIQUES, d'après des photo-  
graphes aériennes prises en 1958 et 1960. Levés sur le terrain en 1958. Imprimée en 1966.

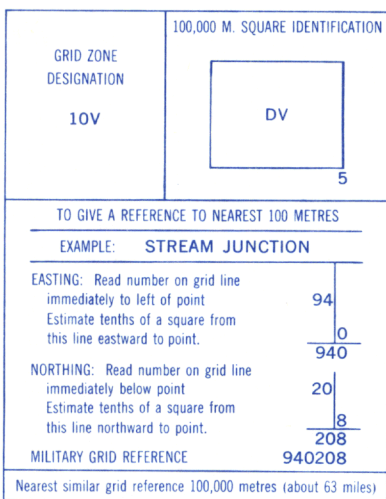
Ces cartes sont en vente au Bureau de distribution des cartes,  
ministère des Mines et des Relevés techniques, Ottawa.

Refer to  
this map as:

94 G/14 E  
EDITION 1 ASE  
SERIES A 721



Use diagram only to obtain numerical values.  
APPROXIMATE MEAN DECLINATION 1965  
FOR CENTRE OF MAP  
Annual change decreasing 4.0'




ONE THOUSAND METRE  
UNIVERSAL TRANSVERSE MERCATOR GRID  
ZONE 10

- Roads:

  - all weather.....
  - dry weather.....
  - cart track.....
  - trail or portage.....
  - Railway, normal gauge, single track.....
  - Power transmission line.....
  - Mine or Open cut.....
  - Horizontal control point, with elevation.....
  - Bench mark, with elevation.....
- Routes:

  - toute saison.....
  - période sèche.....
  - de terre.....
  - sentier ou portage.....
  - Chemin de fer, voie unique (écartement normal).....
  - Ligne de transport d'énergie.....
  - Mine ou fosse à ciel ouvert.....
  - Point géodésique avec cote.....
  - Repère de nivellement avec cote.....



- Building.....

School.....

Church.....

Lighthouse.....

River with bridge.....

Stream, intermittent or dry.....

Lake intermittent, indefinite.....

Marsh or Swamp.....

Depression contours.....
- Bâtiment.....

Ecole.....

Eglise.....

Phare.....

Rivière avec pont.....

Cours d'eau intermittent, ou à sec.....

Lac intermittent, rive imprécise.....

Marais ou marécage.....

Courbes de coudette.....
- Barn.....

Grange.....

Post Office.....

Cemetery.....

Rivière avec pont.....

Cours d'eau intermittent, ou à sec.....

Lac intermittent, rive imprécise.....

Marais ou marécage.....

Courbes de coudette.....

PROVISIONAL PRINT  
IMPRESSION PROVISOIRE