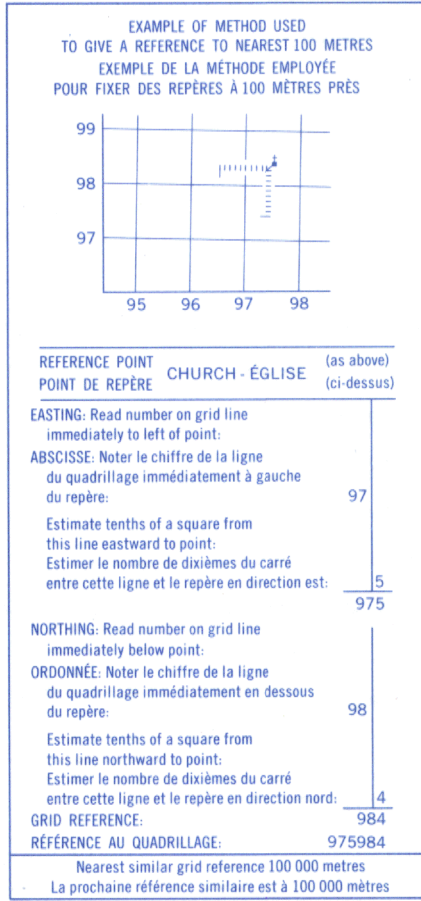
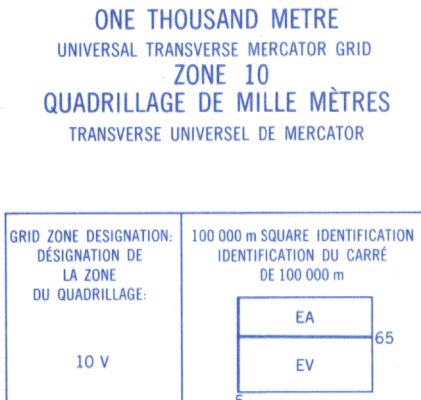
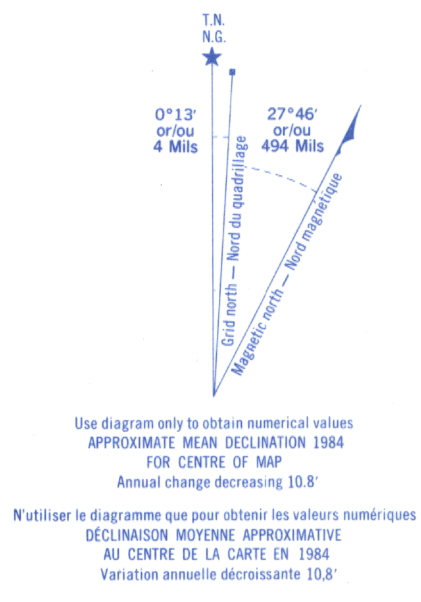


Military users,  
refer to this map as:  
Référence de cette carte  
pour usage militaire:

SERIES A 721 SÉRIE  
MAP 94 J/10 CARTE  
EDITION 2 MCE ÉDITION

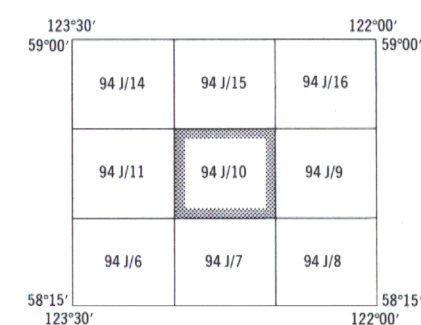
INSPECTION OF THIS MAP USING 1985 SATELLITE  
IMAGERY REVEALED NO CHANGES IN MAJOR  
HYDROGRAPHIC OR CONSTRUCTED FEATURES.

UNE VÉRIFICATION DE CETTE CARTE AU MOYEN  
D'IMAGES SATELLITE DE 1985 N'A MONTRÉ AUCUN  
CHANGEMENT EN CE QUI CONCERNE LES  
ÉLÉMENTS HYDROGRAPHIQUES OU LES ÉLÉMENTS  
RAPPORTÉS (CONSTRUCTIONS) D'IMPORTANCE.



Coordinate Conversion NAD 27 to NAD 83 (NCS 84)  
Mean values for this map  
Geographic: Latitude - add 0.5"  
Longitude - add 5.3"  
Grid: Northing - add 194m  
Easting - subtract 86m

Conversion des coordonnées NAD 27 à NAD 83 (NCS 84)  
Valeurs moyennes pour cette carte  
Coordonnées géographiques: Latitude - soustraire 0.5"  
Longitude - ajouter 5.3"  
Grille: Northing - ajouter 194m  
Easting - soustraire 86m



Produced by the SURVEYS AND MAPPING BRANCH,  
DEPARTMENT OF ENERGY, MINES AND RESOURCES.  
Updated from aerial photographs taken in 1979. Culture check  
1981. Published in 1984.

Copies may be obtained from the Canada Map Office,  
Department of Energy, Mines and Resources, Ottawa,  
or your nearest map dealer.

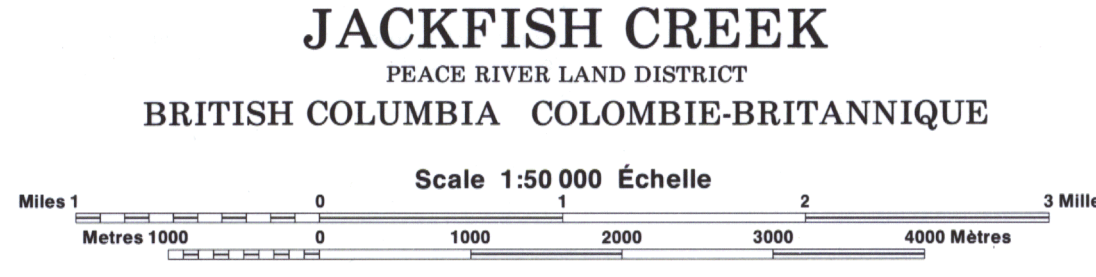
© 1984. Her Majesty the Queen in Right of Canada.  
Department of Energy, Mines and Resources.

Roads: revêtement dur, revêtement dur, loose or stabilized surface, all weather, loose surface, dry weather, unclassified road or street, cart track, trail, cut time or portage

Routes: revêtement dur, revêtement dur, gravier, aggloméré, toute saison, de gravier, temps sec, route non classée ou rue, de terre, sentier, percée ou portage

FOR COMPLETE REFERENCE SEE REVERSE SIDE

POUR UNE LISTE COMPLÈTE DES SIGNES, VOIR AU VERSO



Information concerning bench marks and horizontal survey monuments can  
be obtained from Geomatics Survey, Survey and Mapping Branch, Ottawa.

CONVERSION SCALE FOR ELEVATIONS

Metres 30 20 10 0 50 100 200 300 400 500 600 700 800 900 1000

Feet 100 50 0 100 200 300 400 500 600 700 800 900 1000

Contours: 30 20 10 0 50 100 200 300 400 500 600 700 800 900 1000

Contours: 30 20 10 0 50 100 200 300 400 500 600 700 800 900 1000

Établie par la DIRECTION DES LÉVÉS ET DE LA CARTOGRAPHIE,  
MINISTÈRE DE L'ÉNERGIE, DES MINES ET DES RESSOURCES.  
Mise à jour à l'aide de photographies aériennes prises en 1979. Vérification  
des ouvrages en 1981. Publiée en 1984.

Ces cartes sont en vente au Bureau des Cartes du Canada,  
ministère de l'Énergie, des Mines et des Ressources, Ottawa,  
ou chez le vendeur le plus près.

© 1984. Sa Majesté La Reine du Chef du Canada.  
Ministère de l'Énergie, des Mines et des Ressources.

JACKFISH CREEK  
94 J/10  
EDITION 2

Energy, Mines and  
Resources Canada

Énergie, Mines et  
Ressources Canada