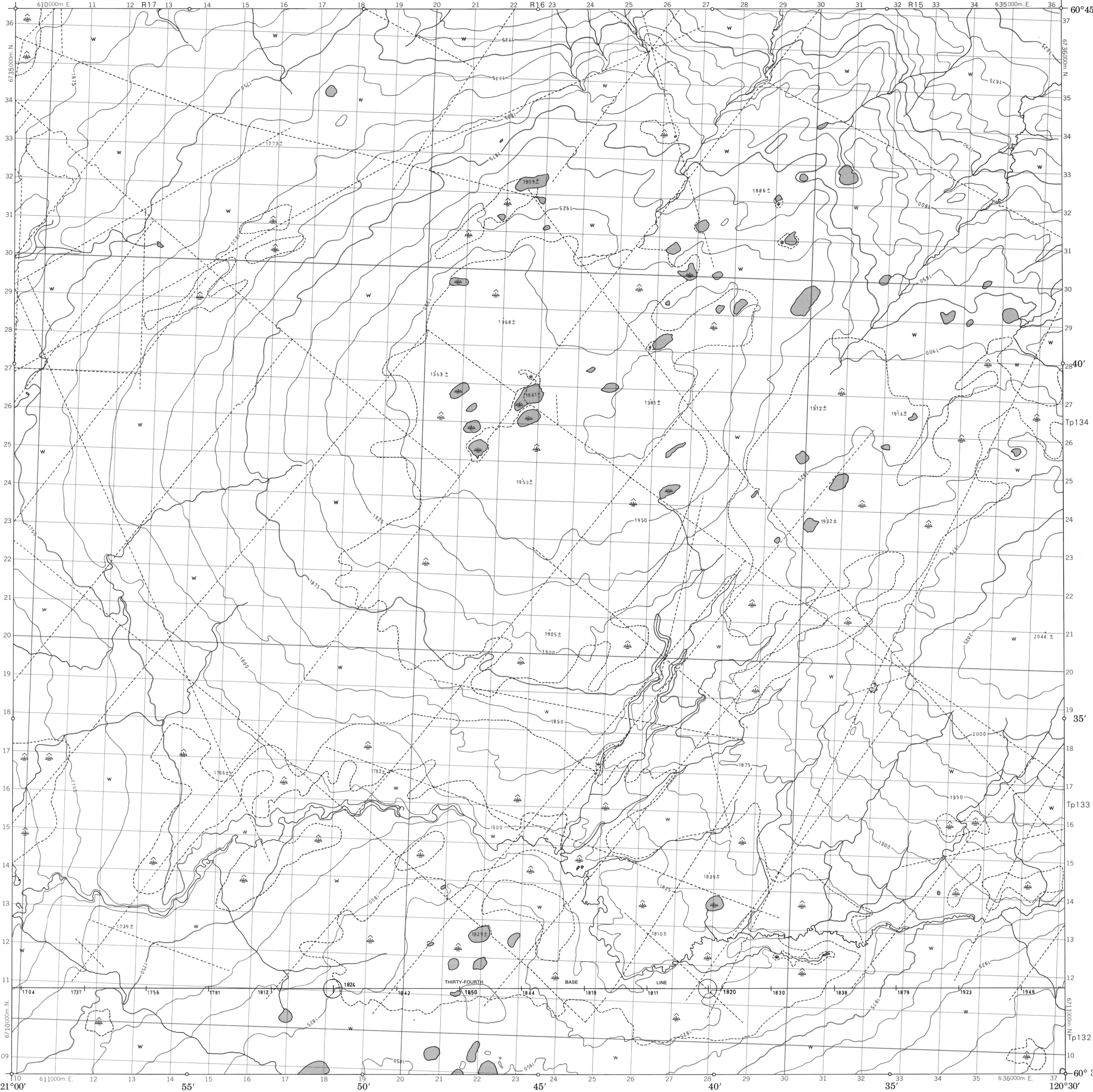


CANADA

EDITION 1 95A/10

Military users, refer to this map as: Référence de la carte pour usage militaire:	SERIES	A733	SÉRIE
	MAP	95A/10	CARTE
	EDITION	1 MCE	ÉDITION



LEGEND - LÉGENDE

ROADS AND RELATED FEATURES

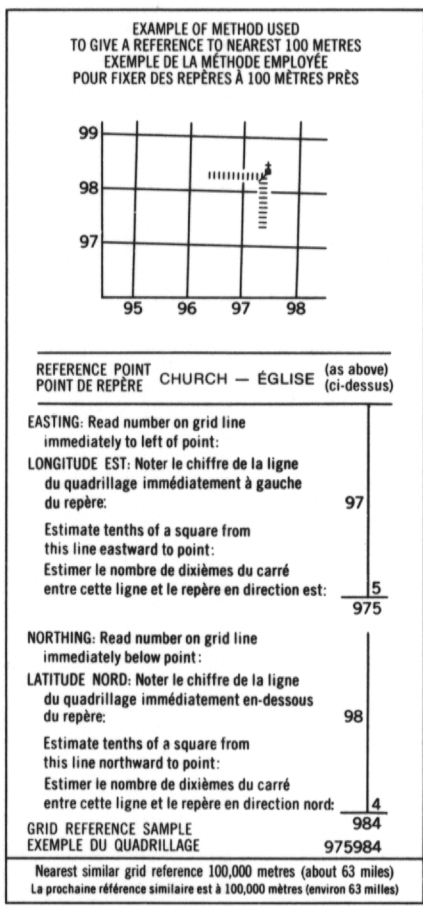
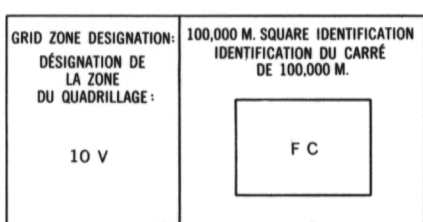
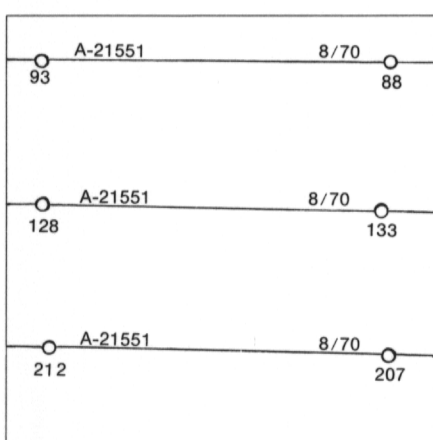
HARD SURFACE, ALL WEATHER
LOOSE SURFACE
DIRT TRACK, WINTER ROAD
OR ROAD UNDER CONSTRUCTION
TRAIL, CUT LINE, PORTAGE
BUILT-UP AREA
RAILWAY, SIDING, STATION, STOP
BRIDGE
SEAPLANE BASE, ANCHORAGE
HOUSE, BARN
CHURCH, SCHOOL
POST OFFICE
HISTORICAL SITE
TOWERS, FIRE, RADIO
WELL, OIL, GAS
TANK, OIL, GASOLINE, WATER
TELEPHONE LINE
POWER TRANSMISSION LINE
MINE
CUTTING, EMBANKMENT
GRAVEL PIT
BOUNDARIES AND SURVEY CONTROL
INTERNATIONAL, PROVINCIAL,
BOUNDARY MONUMENT
COUNTY, DISTRICT
TOWNSHIP, PARISH, SURVEYED
UNSURVEYED
TOWNSHIP, DLS, SURVEYED, UNSURVEYED
SECTION CORNERS
MUNICIPALITY
INDIAN RESERVE, PARK, ETC.
HORIZONTAL SURVEY POINT
BENCH MARK
SPOT ELEVATION, ELEVATION APPROXIMATE
DRAINAGE AND RELATED FEATURES
DIRECTION OF FLOW
LAKE, INTERMITTENT LAKE
INUNDATED LAND
MARSH, SWAMP (WOODED)
DRY RIVER BED WITH CHANNELS
SAND, ABOVE, IN WATER
STRING BOG
TUNDRA, PONDS, POLYGONS
RAPIDS, FALLS, RAPIDS
FORESHORE FLATS
ROCK
DAM
WHARF
DITCH
RELIEF FEATURES
CONTOURS
APPROXIMATE CONTOUR
DEPRESSION
ESKER
PINGO
SAND, SAND DUNES
PALSA BOG
WOODED AREA
CLEARED AREA

ROUTES ET OUVRAGES CONNEXES

SURFACE DURE, TOUTES SAISONS
GRAVIER
CHEMIN DE TERRE, D'HYVER
OU CHEMIN EN CONSTRUCTION
SENTIER, PERÇÉE, PORTAGE
AGGLOMÉRATION
CHEMIN DE FER, VOIE D'ÉVITEMENT, GARE, ARRÊT
PONT
HYDROAÉROPORT, MOULAGE
POINTS DE REPÈRE
MAISON, GRANGE
ÉGLISE, ÉCOLE
BUREAU DE POSTE
LIEU HISTORIQUE
TOURS, FEU, RADIO
Puits, PÉTROLE, GAZ
RÉSÉROIR, PÉTROLE, ESSENCE, EAU
LIGNE TÉLÉPHONIQUE
LIGNE DE TRANSPORT D'ÉNERGIE
MINE
FRANCHÉE, REMBLAI
FOSSE DE GRAVIER
FRONTIÈRES ET POINTS DE RÉFÉRENCES
INTERNATIONALE, PROVINCIALE,
BORNE FRONTIÈRE
COMTE, DISTRICT
CANTON, PAROISSE, ARPENTE
NON ARPENTE
CANTON, DLS, ARPENTE NON ARPENTE
SECTION ANGULAIRE
MUNICIPALITÉ
RÉSERVE INDIENNE, PARC, ETC.
RÉPÈRE PLANIMÉTRIQUE
RÉPÈRE DE NIVELLEMENT
POINT CÔTÉ, ÉLEVATION APPROXIMATIVE
DRAINAGE ET OUVRAGES CONNEXES
COURS D'EAU, RIVE, IMPRÉCISE
DIRECTION DU COURANT
LAC, LAC INTERMITTENT
TERRAIN INONDÉ
MARAIS, MARECAGE (BOISÉ)
LIT DE COURS D'EAU TARI AVEC CHENAUX
SABLE, AU DESSUS, DANS L'EAU
MARECAGES EN ENFLADE
TOUNDRA, ÉTANGS, SOLS POLYGONAUX
RAPIDES, CHUTES, RAPIDES
ESTRANS
ROCHE
BARRAGE
QUAI
FOSSE
RELIEF
COURBE DE NIVEAU
COURBE DE NIVEAU APPROXIMATIF
COURBE DE CUVETTE
ESKER
PINGO
SABLE, DUNES
PALSE
RÉGION BOISÉE
RÉGION DÉBOISÉE


PHOTOGRAPHY PHOTOGRAPHIE

COMPIRATION RESTITUTION



REVISION

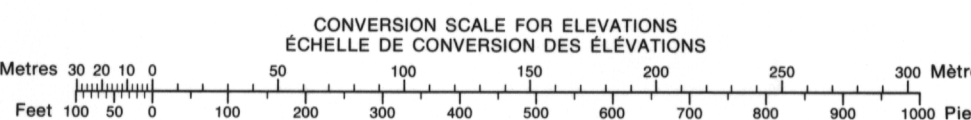
REVISION



ONE THOUSAND METRE
UNIVERSAL TRANSVERSE MERCATOR GRID
ZONE 10
QUADRILLAGE DE MILLE MÈTRES
UNIVERSAL TRANSVERSE DE MERCATOR

95A/14	95A/15	95A/16
95A/11	95A/10	95A/9
95A/6	95A/7	95A/8

The 1973 MAGNETIC BEARING is 30°02' (534 mils)
EAST of GRID NORTH
ANNUAL CHANGE DECREASING 5.4"
GRID NORTH is 1°58' (35 mils) EAST of TRUE NORTH
for centre of map.
Le REPÈRE MAGNÉTIQUE en 1973 est à 30°02' (534 mils)
EST du NORD DU QUADRILLAGE
VARIATION ANNUELLE DÉCROISSANTE 5.4"
NORD DU QUADRILLAGE est 1°58' (35 mils) à l'est du
NORD GÉOGRAPHIQUE au centre de la carte.



PRODUCED BY SURVEYS AND MAPPING BRANCH,
DEPARTMENT OF ENERGY, MINES AND RESOURCES,
OTTAWA, 1973.

COPIES MAY BE OBTAINED FROM THE MAP DISTRIBUTION
OFFICE, DEPARTMENT OF ENERGY, MINES AND RESOURCES, OTTAWA.

DISTRICT OF MACKENZIE
NORTHWEST TERRITORIES

Scale 1:50,000 Échelle

