

PRODUCED BY SURVEYS AND MAPPING BRANCH,
DEPARTMENT OF ENERGY, MINES AND RESOURCES,
OTTAWA, 1970 FROM PHOTOGRAPHS TAKEN IN 1961

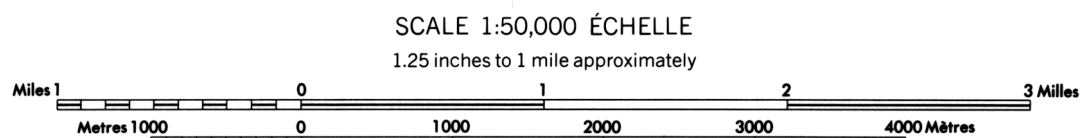
CONTOUR INTERVAL ----- 50 FEET

COPIES MAY BE OBTAINED FROM THE CANADA MAP
OFFICE, DEPARTMENT OF ENERGY, MINES AND
RESOURCES, OTTAWA.

© CANADA COPYRIGHTS RESERVED 1973.

CELIBETA LAKE

NORTHWEST TERRITORIES - BRITISH COLUMBIA



ÉTABLI PAR LA DIRECTION DES LEVÉS ET DE LA
CARTOGRAPHIE, MINISTÈRE DE L'ÉNERGIE, DES
MINES ET DES RESSOURCES, OTTAWA, EN 1970,
D'APRÈS DES PHOTOGRAPHIES PRISES EN 1961.

ÉQUIDISTANCE DES COURBES ----- 50 PIEDS

CES CARTES SONT EN VENTE AU BUREAU DES CARTES DU
CANADA, MINISTÈRE DE L'ÉNERGIE, DES MINES ET
DES RESSOURCES, OTTAWA.

© CANADA 1973, TOUS DROITS RÉSERVÉS.

LEGEND - LÉGENDE

ROADS AND RELATED FEATURES

HARD SURFACE, ALL WEATHER
LOOSE SURFACE
CART TRACK, WINTER ROAD

ROUTES ET OUVRAGES CONNEXES

SURFACE DURE, TOUTES SAISONS
GRAVIER
CHEMIN DE TERRE, D'HIVER

TRAIL, CUTLINE, PORTAGE

SENTIER, PERCÉE, PORTAGE

BUILT UP AREA

AGGLOMERATION

RAILWAY, SIDING, STATION, STOP

CHEMIN DE FER, VOIE D'ÉVITEMENT, GARE, ARRÊT

BRIDGE

PONT

SEAPLANE BASE, ANCHORAGE

HYDROAÉROPORT, MOULAGE

LANDMARK FEATURES

POINTS DE REPÈRE

HOUSE, BARN

MAISON, GRANGE

CHURCH, SCHOOL

EGLISE, ÉCOLE

POST OFFICE

BUREAU DE POSTE

HISTORICAL SITE

LIEU HISTORIQUE

TOWERS: FIRE, RADIO

TOURS: FEU, RADIO

WELL: OIL, GAS

PUITS: PÉTROLE, GAZ

TANK: OIL, GASOLINE, WATER

RÉSERVOIR: PÉTROLE, ESSENCE, EAU

TELEPHONE LINE

LIGNE TÉLÉPHONIQUE

POWER TRANSMISSION LINE

LIGNE DE TRANSPORT D'ÉNERGIE

MINE

MINE

CUTTING, EMBANKMENT

TRANCHÉE, REMBLAI

GRAVEL PIT

FOSSE DE GRAVIER

BOUNDARIES AND CONTROL

FRONTIÈRES ET POINTS DE RÉFÉRENCES

INTERNATIONAL, PROVINCIAL

INTERNATIONALE, PROVINCIALE

BOUNDARY MONUMENT

BORNE FRONTIÈRE

COUNTY, DISTRICT

COMTÉ, DISTRICT

TOWNSHIP, PARISH - SURVEYED

CANTON, PAROISSE - ARPENTÉ

UNSURVEYED

NON ARPENTÉ

TOWNSHIP, DLS - SURVEYED

CANTON, DLS - ARPENTÉ

UNSURVEYED

NON ARPENTÉ

MUNICIPALITY

MUNICIPALITÉ

INDIAN RESERVE, PARK, ETC.

RÉSERVE INDIENNE, PARC, ETC.

HORIZONTAL CONTROL POINT

REPÈRE PLANIMÉTRIQUE

BENCH MARK

REPÈRE DE NIVELLEMENT

SPOT ELEVATION, ELEVATION APPROXIMATE

POINT COTÉ, ÉLEVATION APPROXIMATIVE

DRAINAGE AND RELATED FEATURES

DRAINAGE ET OUVRAGES CONNEXES

STREAM, SHORELINE: INDEFINITE

COURS D'EAU, RIVE: IMPRÉCISE

DIRECTION OF FLOW

DIRECTION DU COURANT

LAKE, INTERMITTENT

LAC, INTERMITTENT

UNDUNATED, FLOODED LAND

TERRAIN INONDÉ

MARSH OR SWAMP (WOODED)

MARAIS OU MARECAGE (BOISÉ)

DRY RIVER BED WITH CHANNELS

LIT DE COURS D'EAU TARI AVEC CHENAUX

SAND, ABOVE, IN WATER

SABLE, AU DESSUS, DANS L'EAU

STRING BOG

MARECAGES EN ENFILE

TUNDRA PONDS, POLYGONS

TOUNDR: ETANGS, SOLS POLYGONAUX

RAPIDS

RAPIDES

FORESHORE FLATS

ESTRANS

ROCK

ROCHE

DAM

BARRAGE

WHARF

QUAI

DITCH

FOSSE

RELIEF FEATURES

RELIEF

CONTOURS

COURBE DE NIVEAU

APPROXIMATE CONTOUR

COURBE DE NIVEAU APPROXIMATIF

DEPRESSION

COURBE DE CUVETTE

ESKER

ESKER

PINGO

PINGO

SAND, SAND DUNES

SABLE, DUNES

PALSA BOG

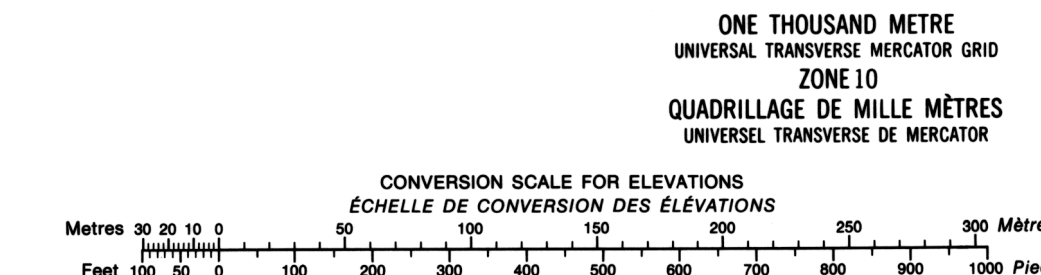
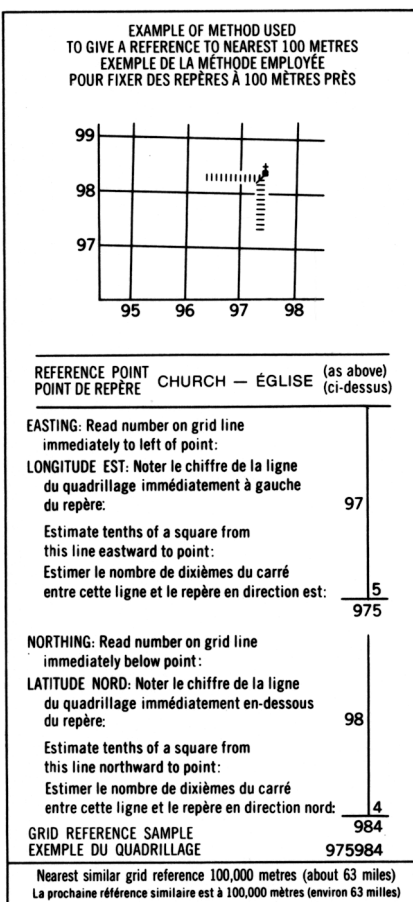
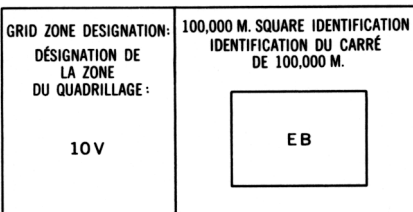
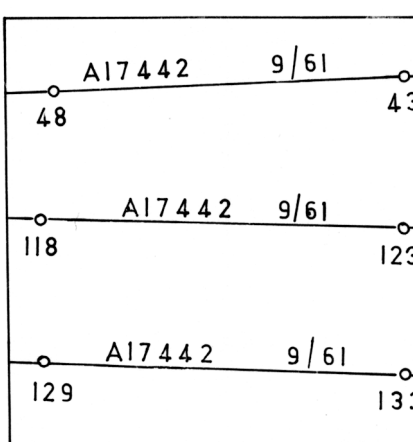
PALSE

WOODED AREA

RÉGION BOISÉE

PHOTOGRAPHY PHOTOGRAPHIE

COMPILATION RESTITUTION



95 B/I

EDITION 1

INSPECTION OF THIS MAP USING 1988 SATELLITE IMAGERY
REVEALED NO CHANGES IN MAJOR HYDROGRAPHIC OR CON-
STRUCTED FEATURES.

UNE VÉRIFICATION DE CETTE CARTE AU MOYEN D'IMAGES
SATELLITE DE 1988 N'A MONTRÉ AUCUN CHANGEMENT EN CE QUI
CONCERNE LES ÉLÉMENTS HYDROGRAPHIQUES OU LES
ÉLÉMENTS RAPPORTÉS (CONSTRUCTIONS) D'IMPORTANCE.