

PRODUCED BY THE SURVEYS AND MAPPING BRANCH,
DEPARTMENT OF ENERGY, MINES AND RESOURCES,
OTTAWA. PUBLISHED IN 1985.

COPIES MAY BE OBTAINED FROM THE CANADA MAP OFFICE,
DEPARTMENT OF ENERGY, MINES AND RESOURCES, OTTAWA,
OR YOUR NEAREST MAP DEALER.

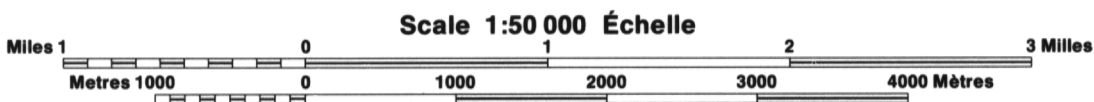
© 1985, HER MAJESTY THE QUEEN IN RIGHT OF CANADA,
DEPARTMENT OF ENERGY, MINES AND RESOURCES.

INFORMATION CONCERNING BENCH MARKS AND HORIZONTAL SURVEY MONUMENTS CAN BE OBTAINED FROM
GEODETTIC SURVEY, SURVEYS AND MAPPING BRANCH,
OTTAWA.

ELEVATIONS IN METRES ABOVE MEAN SEA LEVEL
CONTOUR INTERVAL.....20 METRES

NORTH AMERICAN DATUM 1927
TRANSVERSE MERCATOR PROJECTION

MOUNT KOSTIUK
YUKON TERRITORY TERRITOIRE DU YUKON



ALTITUDES EN MÈTRES
ÉQUIDISTANCE DES COURBES...20 MÈTRES

SYSTÈME DE RÉFÉRENCE GÉODÉSIQUE NORD-AMÉRICAIN 1927
PROJECTION TRANSVERSE DE MERCATOR

POUR TOUT RENSEIGNEMENT CONCERNANT LES RÉPÈRES
ET BORNES ALTIMÉTRIQUES, S'ADRESSER AUX LEVÉS
GÉODÉSIQUES, DIRECTION DES LEVÉS ET DE LA CARTO-
GRAPHIE, OTTAWA.

ÉTABLI PAR LA DIRECTION DES LEVÉS ET DE LA CARTO-
GRAPHIE, MINISTÈRE DE L'ÉNERGIE, DES MINES ET DES RE-
SOURCES, OTTAWA. PUBLÉE EN 1985.

CES CARTES SONT EN VENTE AU BUREAU DES CARTES DU
CANADA, MINISTÈRE DE L'ÉNERGIE, DES MINES ET DES RE-
SOURCES, OTTAWA, OU CHEZ LE VENDEUR LE PLUS PRÈS.

© 1985, SA MAJESTÉ LA REINE DU CHEF DU CANADA,
MINISTÈRE DE L'ÉNERGIE, DES MINES ET DES RESSOURCES.

Military users,
refer to this map as:
Référence de cette carte
pour usage militaire:

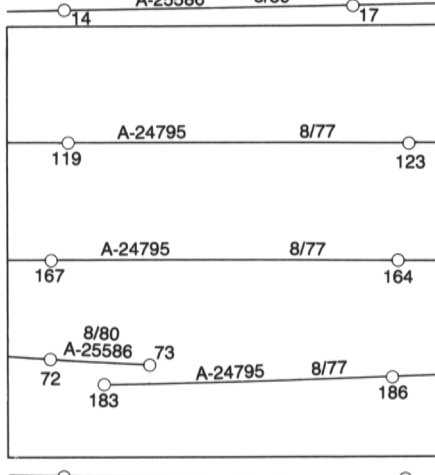
SERIES A 701
MAP 95D/13
ÉDITION 1 MCE ÉDITION

MOUNT KOSTIUK
95 D/13
EDITION 1 ÉDITION

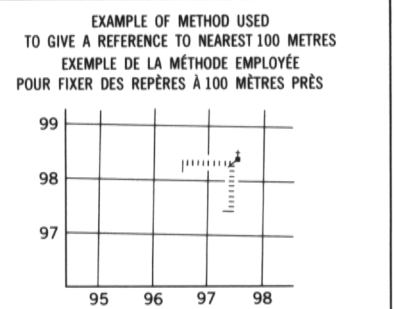
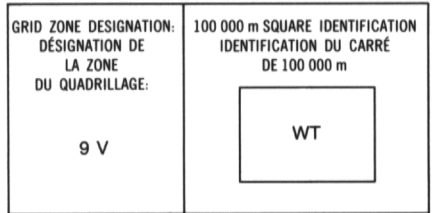

LEGEND - LÉGENDE

ROAD, HARD SURFACE.....		ROUTE, REVÊTEMENT DUR
ROAD, LOOSE SURFACE.....		ROUTE, SURFACE DE GRAVIER
CART TRACK, WINTER ROAD.....		CHEMIN DE TERRE, ROUTE D'HIVER
TRAIL, CUT LINE, PORTAGE.....		BENTIER, PERCÉE OU PORTAGE
BUILT-UP AREA.....		AGGLOMÉRATION
RAILWAY, SIDING, STATION, STOP.....		CHEMIN DE FER; VOIE D'ÉVITEMENT; STATION; ARRÊT
BRIDGE.....		PONT
SEAPLANE BASE; SEAPLANE ANCHORAGE.....		BASE D'HYDRAVIONS; ANCRAGE D'HYDRAVIONS
HOUSE; BARN.....		MAISON; GRANGE
CHURCH; SCHOOL; POST OFFICE.....		ÉGLISE; ÉCOLE; BUREAU DE PORTE
TOWER; LANDMARK OBJECT.....		TOUR; VALEUR DE RÉPÈRE
WELL, OIL, GAS, TANK; WATER.....		PUITS; PÉTROLE, GAZ, RÉSERVOIR; EAU
POWER TRANSMISSION LINE.....		LIGNE DE TRANSPORT D'ÉNERGIE
MINING GRAVEL PIT.....		MINÉ; CARRIÈRE DE GRAVIER
CUTTING; EMBANKMENT.....		DÉBLAI; REMBLAI
INTERNATIONAL, PROVINCIAL BOUNDARY WITH MONUMENT AND NUMBER.....		FRONTIÈRE INTERNATIONALE; LIMITE PROVINCIALE AVEC BORNE ET NUMÉRO
PROVINCIAL BOUNDARY, UNSURVEYED.....		FRONTIÈRE PROVINCIALE, NON ARPENTÉE
COUNTY, DISTRICT BOUNDARY.....		LIMITE DE COMTÉ OU DE DISTRICT
TOWNSHIP, PARISH BOUNDARY.....		LIMITE DE CANTON, DE PAROISSE
MUNICIPALITY BOUNDARY.....		LIMITE DE MUNICIPALITÉ
RESERVE, SANCTUARY, PARK, ETC. BOUNDARY.....		LIMITE DE RÉSERVES, SANCTUAIRES, PARCS, ETC.
OUTLINED LANDMARK AREA BOUNDARY APPROXIMATE, ETC.....		LIMITE DE SURFACE RÉPÈRE, LIMITE APPROXIMATIVE, ETC.
D.L.S. TOWNSHIP CORNER: SURVEYED; UNSURVEYED.....		COIN DE CANTON (A.T.C.): ARPENTÉ; NON ARPENTÉ
D.L.S. SECTION CORNERS.....		COINS DE SECTION (A.T.C.)
HORIZONTAL CONTROL POINT.....		POINT DE CONTRÔLE PLANIMÉTRIQUE
BENCH MARK WITH ELEVATION.....		RÉPÈRE DE NIVELLEMENT AVEC COTE
SPOT ELEVATION, PRECISE.....		POINT COTÉ, PRÉCIS
STREAM OR SHORELINE, INDEFINITE.....		COURS D'EAU OU RIVE; IMPRÉCIS
LAKE; INTERMITTENT LAKE; SHALLOW LAKE.....		LAC; LAC INTERMITTENT; LAC PEU PROFOND
FLOODED LAND.....		TERRAIN INONDÉ
MARSH; SWAMP (WOODED); STRINGS BOG.....		MARAIS; BOISÉ MARÉCAGEUX; FONDRIÈRE À FILAMENTS
DRY RIVER BED WITH CHANNELS.....		LIT DE RIVIÈRE ASSÉCHÉ AVEC CHENAUX
RAPIDS; FALLS; RAPIDS.....		RAPIDES; CHUTES; RAPIDES
FORESHORE FLATS, SAND IN WATER, ROCKS.....		ESTRANS, SABLE SOUS L'EAU; ROCHES
TUNDRA; LAKES IN TUNDRA; POLYGONS.....		TOUNDRA; LACS EN TOUNDRA; POLYGOINES DE TOUNDRA
PALSA BOG.....		FONDRIÈRE DE PALSE
DAM; WHARF.....		BARRAGE; QUAI
ICEFIELD (GLACIER); MORaine.....		CHAMP DE GLACE (GLACIER); MORAINÉ
PINGO.....		PINGO
DITCH.....		FOSSÉ
CONTOURS.....		COURBES DE NIVEAU
APPROXIMATE CONTOURS.....		COURBES DE NIVEAU APPROXIMATIVES
DEPRESSION CONTOUR.....		COURBE DE CUVETTE
CLIFF.....		FALAISE
SPOT ELEVATION, APPROXIMATE; LAND; WATER.....		POINT COTÉ, APPROXIMATIF; SUR TERRE; SUR L'EAU
ESKER.....		ESKER
SAND, SAND DUNES, RAISED BEACHES.....		SABLE; DUNES DE SABLE; PLAAGES SURELEVÉES
HISTORIC SITE.....		LIEU HISTORIQUE
WOODED AREA, FOREST; CLEARED AREA.....		SURFACE BOISÉE; FORÊT; ESPACE DÉNUDÉE, CLAIRIÈRE

PHOTOGRAPHY PHOTOGRAPHIE
COMPILATION.....



REVISION.....



REFERENCE POINT: CHURCH - ÉGLISE (in above or below)

EASTING: Read number on grid line immediately to left of point.
ABRÉVIÉ: Note le chiffre de la ligne du quadrillage immédiatement à gauche du repère.
Estimate tenths of a square from this line eastward to point.
Estimer le nombre de dixièmes du carré entre cette ligne et le repère en direction est.

NORTHING: Read number on grid line immediately below point.
ORDONNÉE: Note le chiffre de la ligne du quadrillage immédiatement en dessous du repère.
Estimate tenths of a square from this line northward to point.
Estimer le nombre de dixièmes du carré entre cette ligne et le repère en direction nord.

GRID REFERENCE: 975984
RÉFÉRENCE AU QUADRILLAGE: 975984
Nearest similar grid reference 100 000 metres
La prochaine référence similaire est à 100 000 mètres

Index to adjoining Maps of the National Topographic System
Tableau d'assemblage du Système national de référence cartographique

105 H/1	95 E/4	95 E/3
105 A/16	95 D/13	95 D/14
105 A/9	95 D/12	95 D/11

ONE THOUSAND METRE
UNIVERSAL TRANSVERSE MERCATOR GRID
ZONE 9
QUADRILLAGE DE MILLE MÈTRES
TRANSVERSE UNIVERSEL DE MERCATOR

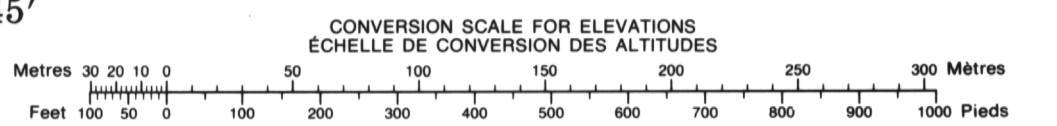
The 1984 MAGNETIC BEARING is 30°00' (533 mls) EAST OF GRID NORTH.
ANNUAL CHANGE DECREASING 9.1'.
GRID NORTH is 1°00' (19 mls) EAST OF TRUE NORTH for centre of map.

Le RÉPÈRE MAGNÉTIQUE en 1984 est à 30°00' (533 mls) à l'EST du NORD DU QUADRILLAGE.
VARIATION ANNUELLE DÉCROISSANTE 9.1'.

Le NORD DU QUADRILLAGE est à 1°00' (19 mls) à l'EST du NORD GÉOGRAPHIQUE au centre de la carte.

NOTES: NO CHANGES IN MAJOR HYDROGRAPHIC OR CONSTRUCTED FEATURES.

UNE VÉRIFICATION DE CETTE CARTE AU MOYEN D'IMAGES SATELLITES DE 1985 N'À MONTRÉ AUCUN CHANGEMENT EN CE QUI CONCERNE LES ÉLÉMENTS HYDROGRAPHIQUES OU LES ÉLÉMENTS RAPPORTÉS (CONSTRUCTIONS) D'IMPORTANCE.



MOUNT KOSTIUK
95 D/13
EDITION 1 ÉDITION