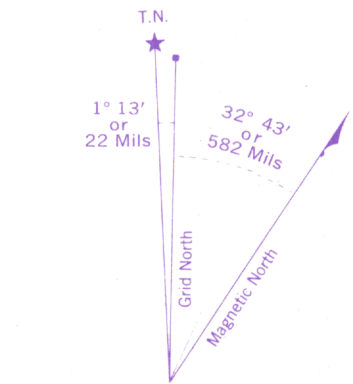
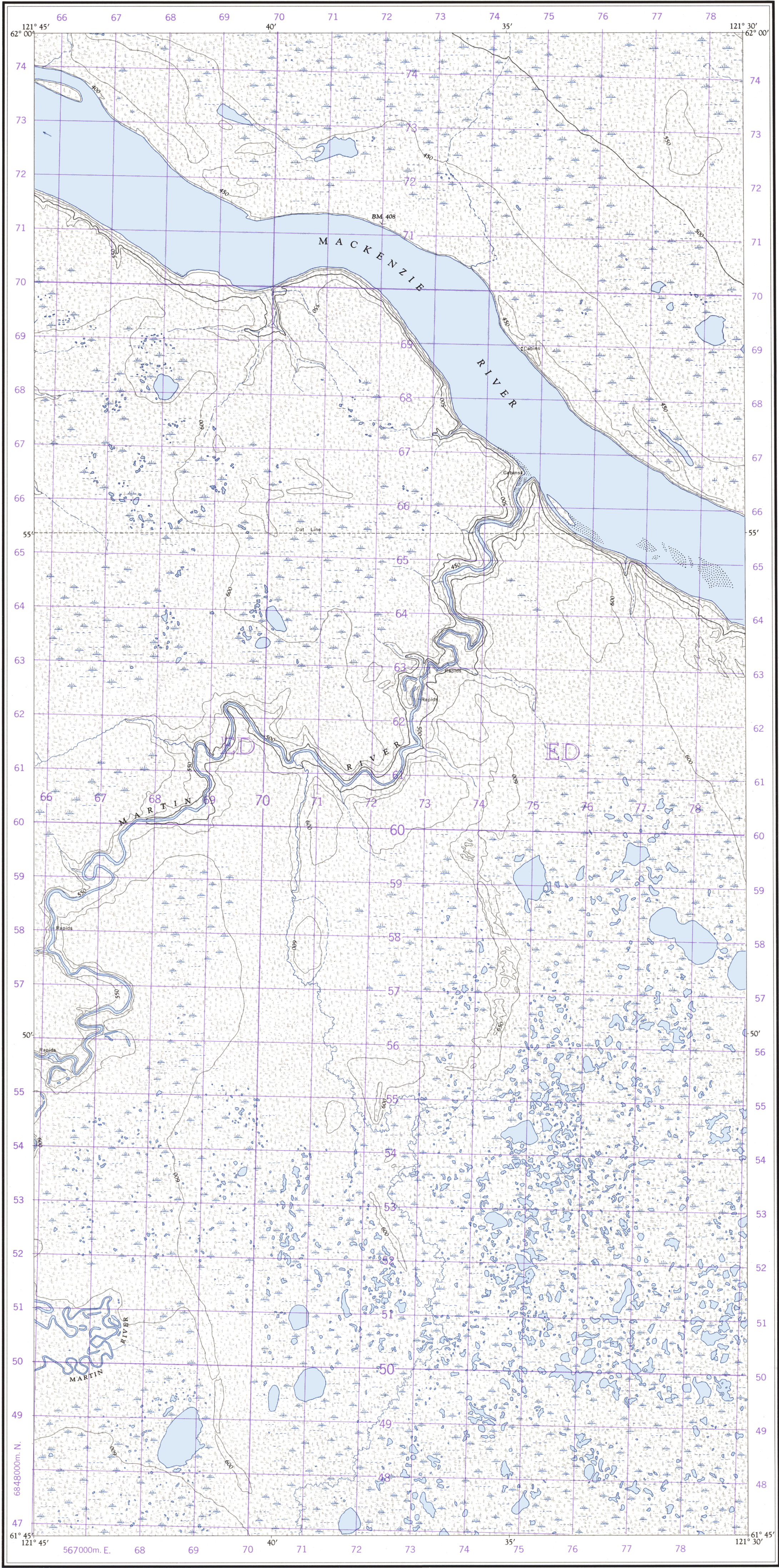


Refer to
this map as:
95 H/13 EAST
EDITION 1 ASE
SERIES A 733



Use diagram only to obtain numerical values.
APPROXIMATE MEAN DECLINATION 1961
FOR CENTRE OF MAP
Annual change decreasing 7.0'

100,000 M. SQUARE IDENTIFICATION	
GRID ZONE DESIGNATION 10V	ED
TO GIVE A REFERENCE TO NEAREST 100 METRES	
EXAMPLE: STREAM JUNCTION	
EASTING: Read number on grid line immediately to left of point	71
Estimate tenths of a square from this line eastward to point.	8
	71.8
NORTHING: Read number on grid line immediately below point	54
Estimate tenths of a square from this line northward to point.	7
	54.7
MILITARY GRID REFERENCE	718547
Nearest similar grid reference 100,000 metres (about 63 miles)	

ONE THOUSAND METRE
UNIVERSAL TRANSVERSE MERCATOR GRID
ZONE 10

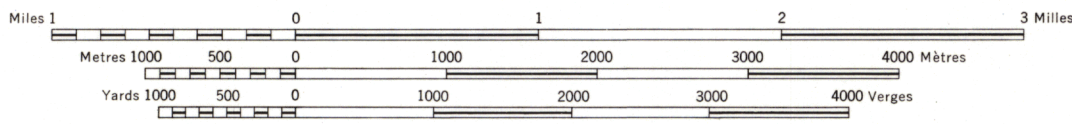
Produced and printed by the SURVEYS AND MAPPING
BRANCH, DEPARTMENT OF MINES AND TECHNICAL
SURVEYS, 1961, from air photographs taken in 1947.

Établie et imprimée par la DIRECTION DES LEVÉS ET DE
LA CARTOGRAPHIE, MINISTÈRE DES MINES ET DES
RELEVÉS TECHNIQUES en 1961, d'après les photographies
aériennes prises en 1947.

MARTIN RIVER

DISTRICT OF MACKENZIE
NORTHWEST TERRITORIES

SCALE 1:50,000 ÉCHELLE



CONTOUR INTERVAL 50 FEET
Elevations in Feet above Mean Sea Level
North American Datum 1927 (1953)
Transverse Mercator Projection

ÉQUIDISTANCE DES COURBES: 50 PIEDS
Élévations en pieds au-dessus du niveau moyen de la mer
Réseau géodésique nord-américain unifié 1927 (1953)
Projection transverse de Mercator

MAGNETIC DECLINATION 33°56' EAST
AT CENTRE OF MAP 1961
Annual change (decreasing) 7'

DÉCLINAISON MAGNÉTIQUE AU CENTRE
DE LA FEUILLE EN 1961: 33°56' EST
Variation annuelle (décroissante) 7'

The nomenclature on this map has not been submitted to
the Canadian Board on Geographical Names and may be
subject to revision. Information on names is invited by the
Surveys and Mapping Branch.

La nomenclature de la présente carte n'a pas été soumise
à la Commission canadienne des noms géographiques et,
par conséquent, elle pourrait faire l'objet d'une révision.
Tous renseignements sur les noms seront bien accueillis
par la Direction des levés et de la cartographie.

Building	Bâtiment	Barn	Grange
School	École	Post Office	Bureau de poste
Church	Eglise	Cemetery	Cimetière
Lighthouse	Phare				
River with bridge	Rivière avec pont				
Stream, intermittent or dry	Cours d'eau intermittent ou à sec				
Lake intermittent, indefinite	Lac intermittent, rive imprécise				
Marsh or Swamp	Marais ou marécage				
Depression contours	Courbes de cuvette				