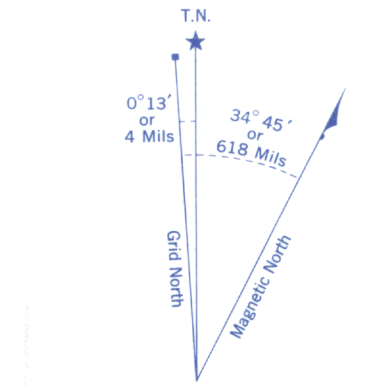


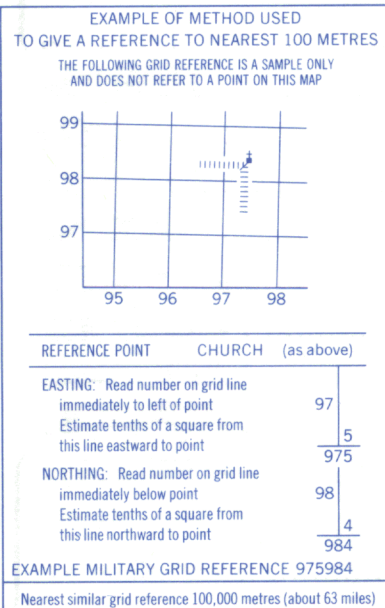
Refer to this map as: 95 J/6 EDITION SERIES A 733 2 MCE



Use diagram only to obtain numerical values. APPROXIMATE MEAN DECLINATION 1967 FOR CENTRE OF MAP Annual change decreasing 6.6"

ONE THOUSAND METRE UNIVERSAL TRANSVERSE MERCATOR GRID


GRID ZONE DESIGNATION	100,000 M. SQUARE IDENTIFICATION
10 V	D E



EXAMPLE MILITARY GRID REFERENCE 975984 Nearest similar grid reference 100,000 metres (about 62 miles)

ZONE 10

ROADS - ROUTES  
hard surface - pavée  
loose surface - de gravier  
2 lanes or more - 2 voies ou plus  
less than 2 lanes - moins de 2 voies  
dry weather - temps sec  
cart track - de terre  
trail - sentier



CAMSELL BEND  
DISTRICT OF MACKENZIE  
NORTHWEST TERRITORIES

SCALE 1:50,000 ÉCHELLE

CONTOUR INTERVAL 50 FEET  
Elevations in feet above Mean Sea Level  
North American Datum 1927  
Transverse Mercator Projection

Some names on this map are not yet official. Corrections or additions are invited by the Surveys and Mapping Branch. This Provisional Map is equivalent to a standard map in accuracy of content.

ÉQUIDISTANCE DES COURBES 50 PIEDS  
Élévations en pieds au-dessus du niveau moyen de la mer  
Niveau de référence nord-américain 1927  
Projection transverse de Mercator

Certaines noms inscrits sur cette carte ne sont pas encore officiels. La Direction des levés et de la cartographie saurait gré au public de lui signaler corrections et additions. Cette carte provisoire est l'équivalente d'une carte régulière au point de vue précision de l'information.

Établi en 1986, par la DIRECTION DES LEVÉS ET DE LA CARTOGRAPHIE, MINISTÈRE DE L'ÉNERGIE, DES MINES ET DES RESSOURCES, d'après des photographies aériennes prises en 1961 et 1964. Levés sur le terrain en 1954 et 1963. Imprimé en 1986.

© 1986, SA MAJESTÉ LA REINE DU CHEF DU CANADA, MINISTÈRE DE L'ÉNERGIE, DES MINES ET DES RESSOURCES. CORRECTIONS PROVISOIRES 1986.