



Produced, 1966, by the SURVEYS AND MAPPING BRANCH,  
DEPARTMENT OF ENERGY, MINES AND RESOURCES,  
from aerial photographs taken in 1961 and 1963. Field surveys 1953 and  
1963. Printed 1967.

Copies may be obtained from the Map Distribution Office,  
Department of Energy, Mines and Resources, Ottawa.

© 1990 HER MAJESTY THE QUEEN IN RIGHT OF CANADA  
DEPARTMENT OF ENERGY, MINES AND RESOURCES

INTERIM CORRECTIONS 1986

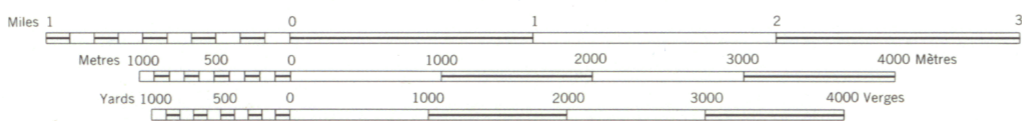
ROADS - ROUTES

hard surface - pavé  
loose surface - de gravier  
2 lanes or more - 2 voies ou plus  
less than 2 lanes - moins de 2 voies  
dry weather - temps sec  
cart track - de terre  
trail - sentier

RIVER BETWEEN TWO MOUNTAINS

DISTRICT OF MACKENZIE  
NORTHWEST TERRITORIES

SCALE 1:50,000 ÉCHELLE



CONTOUR INTERVAL 50 FEET  
Elevations in Feet above Mean Sea Level  
North American Datum 1927  
Transverse Mercator Projection

Some names on this map are not yet official.  
Corrections or additions are invited by the  
Surveys and Mapping Branch.

This Provisional Map is equivalent to a standard  
map in accuracy of content.

ÉQUIDISTANCE DES COURBES 50 PIEDS  
Élévations en pieds au-dessus du niveau moyen de la mer  
Niveau de référence nord-américain 1927  
Projection transverse de Mercator

Certains noms inscrits sur cette carte ne sont  
pas encore officiels. La Direction des levés et  
de la cartographie saurait gré au public de lui  
signaler corrections et additions.

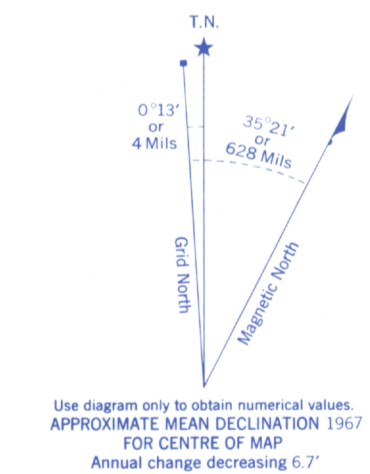
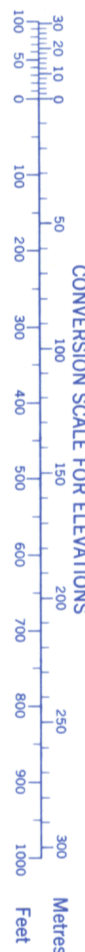
Cette carte provisoire est l'équivalente d'une  
carte régulière au point de vue précision de  
l'information.

Établie en 1966, par la DIRECTION DES LEVÉS ET DE LA CARTOGRAPHIE,  
MINISTÈRE DE L'ÉNERGIE, DES MINES ET DES RESSOURCES, à partir des  
photographies aériennes prises en 1961 et 1963. Levés sur le terrain en 1953 et 1963.  
Imprimée en 1967.

Ces cartes sont en vente au Bureau de distribution des cartes,  
ministère de l'Énergie, des Mines et des Ressources, Ottawa.

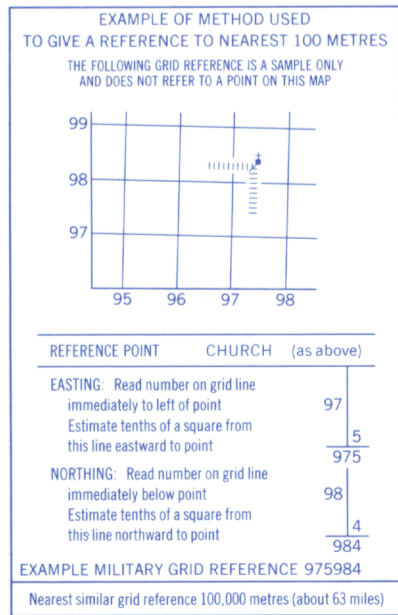
© 1990, SA MAJESTÉ LA REINE DU CHEF DU CANADA  
MINISTÈRE DE L'ÉNERGIE, DES MINES ET DES RESSOURCES.  
95 J/14  
CORRECTIONS PROVISOIRES 1986. EDITION 2

Refer to  
this map as:  
95 J/14  
EDITION 2  
SERIES A 733  
2 MCE



ONE THOUSAND METRE  
UNIVERSAL TRANSVERSE MERCATOR GRID

GRID ZONE DESIGNATION	100,000 M. SQUARE IDENTIFICATION
10V	DE



ZONE 10