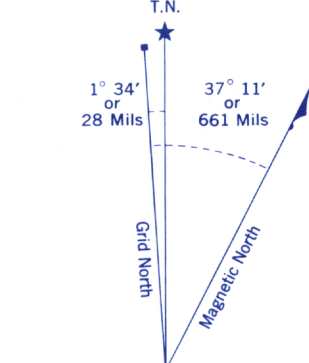
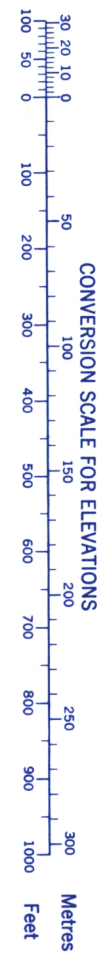


Refer to  
this map as:

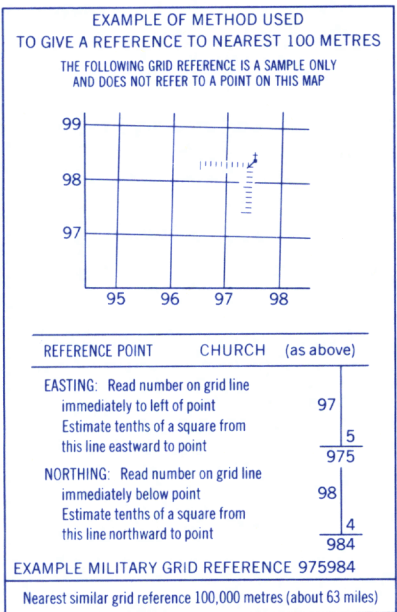
95 N/10  
EDITION 1 MCE  
SERIES A 733



Use diagram only to obtain numerical values.  
APPROXIMATE MEAN DECLINATION 1970  
FOR CENTRE OF MAP  
Annual change decreasing 6.6'

ONE THOUSAND METRE  
UNIVERSAL TRANSVERSE MERCATOR GRID  
ZONE 10

GRID ZONE DESIGNATION	100,000 M. SQUARE IDENTIFICATION
10 V	DF



Produced, 1960, by the SURVEYS AND MAPPING BRANCH,  
DEPARTMENT OF ENERGY, MINES AND RESOURCES,  
from aerial photographs taken in 1961 and 1964. Field surveys  
1963. Printed 1972.

Copies may be obtained from the Map Distribution Office,  
Department of Energy, Mines and Resources, Ottawa.

© Crown Copyright 1960-1972


INSPECTION OF THIS MAP USING 1986 SATELLITE IMAGERY  
REVEALED NO CHANGES IN MAJOR HYDROGRAPHIC OR  
CONSTRUCTED FEATURES.

UNE VÉRIFICATION DE CETTE CARTE AU MOYEN D'IMAGES  
SATELLITE DE 1986 N'A MONTRÉ AUCUN CHANGEMENT EN CE  
QUI CONCERNE LES ÉLÉMENTS HYDROGRAPHIQUES OU LES  
ÉLÉMENTS RAPPORTÉS (CONSTRUCTIONS) D'IMPORTANCE.

## MOUNT DAHADINNI

DISTRICT OF MACKENZIE  
NORTHWEST TERRITORIES

Scale 1:50,000 Échelle



This Provisional Map is equivalent to a standard  
map in accuracy of content.

Some names on this map are not yet official.  
Corrections or additions are invited by the  
Surveys and Mapping Branch.

CONTOUR INTERVAL 50 FEET  
Elevations in Feet above Mean Sea Level  
North American Datum 1927  
Transverse Mercator Projection

Cette carte provisoire équivaut une carte régulière  
au point de vue précision de l'information.

Certains noms inscrits sur cette carte ne sont  
pas encore officiels. La Direction des levés et  
de la cartographie saurait gré au public de lui  
signaler corrections et additions.

ÉQUIDISTANCE DES COURBES 50 PIEDS  
Élevations en pieds au-dessus du niveau moyen de la mer  
Système de référence géodésique nord-américain, 1927  
Projection transverse de Mercator

Établi en 1960, par la DIRECTION DES LEVÉS ET DE LA CARTOGRAPHIE,  
MINISTÈRE DE L'ÉNERGIE, DES MINES ET DES RESSOURCES, d'après  
des photographies aériennes prises en 1961 et 1964. Levés sur le terrain en 1963.  
Imprimé en 1972.

Ces cartes sont en vente au Bureau de distribution des cartes,  
ministère de l'Énergie, des Mines et des Ressources, Ottawa.

© Canada 1972, tous droits réservés