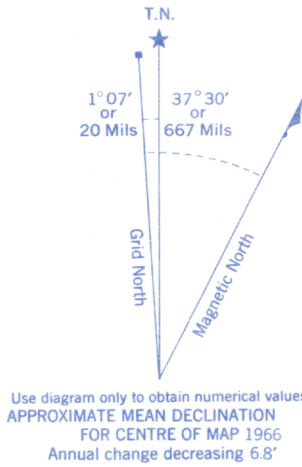
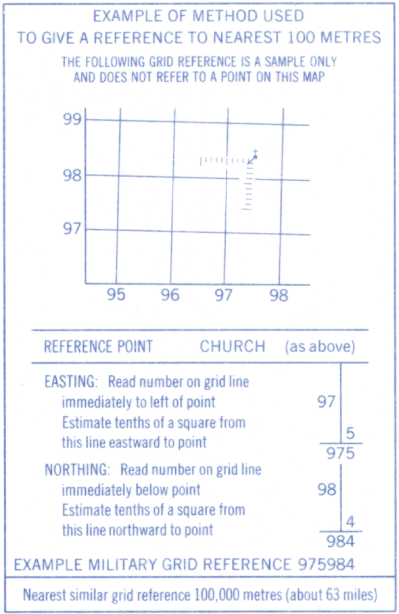
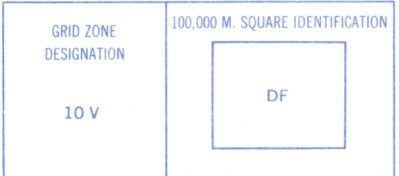


Refer to
this map as:

95 N/16
EDITION 1 MCE
SERIES A 733



ONE THOUSAND METRE
UNIVERSAL TRANSVERSE MERCATOR GRID
ZONE 10




Produced, 1966, by the SURVEYS AND MAPPING BRANCH,
DEPARTMENT OF ENERGY, MINES AND RESOURCES,
from aerial photographs taken in 1961 and 1964. Field surveys
1953, 1954 and 1963. Printed 1969.

Copies may be obtained from the Map Distribution Office,
Department of Energy, Mines and Resources, Ottawa.

Établie en 1966, par la DIRECTION DES LEVÉS ET DE LA CARTOGRAPHIE,
MINISTÈRE DE L'ÉNERGIE, DES MINES ET DES RESSOURCES, d'après
des photographies aériennes prises en 1961 et 1964. Levés sur le terrain en 1953,
1954 et 1963. Imprimée en 1969.

Ces cartes sont en vente au Bureau de distribution des cartes,
Ministère de l'Énergie, des Mines et des Ressources, Ottawa.

DISTRICT OF MACKENZIE
NORTHWEST TERRITORIES



This Provisional Map is equivalent to a standard
map in accuracy of content.
Some names on this map are not yet official.
Corrections or additions are invited by the
Surveys and Mapping Branch.

CONTOUR INTERVAL 50 FEET
Elevations in Feet above Mean Sea Level
North American Datum 1927
Transverse Mercator Projection

Cette carte provisoire équivaut une carte régulière
au point de vue précision de l'information.

Certains noms inscrits sur cette carte ne sont
pas encore officiels. La Direction des levés et
de la cartographie saurait gré au public de lui
signaler corrections et additions.

LIQUIDISTANCE DES COURBES 50 PIEDS
Élévations en pieds au-dessus du niveau moyen de la mer
Niveau de référence nord-américain 1927
Projection transverse de Mercator