

PRODUCED BY THE SURVEYS AND MAPPING BRANCH,
DEPARTMENT OF ENERGY, MINES AND RESOURCES, FROM
AERIAL PHOTOGRAPHS TAKEN IN 1974, PUBLISHED IN 1988.

THIS MAP WAS COMPARED WITH SATELLITE IMAGERY OBTAINED IN 1987 AND FOUND TO BE UP-TO-DATE IN ALL MAJOR FEATURES.

COPIES MAY BE OBTAINED FROM THE CANADA MAP OFFICE,
DEPARTMENT OF ENERGY, MINES AND RESOURCES, OTTAWA,
OR YOUR NEAREST MAP DEALER.

ELEVATIONS IN METRES ABOVE MEAN SEA LEVEL
CONTOUR INTERVAL.....10 METRES

NORTH AMERICAN DATUM 1927
TRANSVERSE MERCATOR PROJECTION

INFORMATION CONCERNING BENCH MARKS AND HORIZONTAL SURVEY MONUMENTS CAN BE OBTAINED FROM GEODETIC SURVEY, SURVEYS AND MAPPING BRANCH, OTTAWA.

THIS MAP IS FOREST COVERED.

DISTRICT OF MACKENZIE DISTRICT DE MACKENZIE
NORTHWEST TERRITORIES TERRITOIRES DU NORD-OUEST

Scale 1:50 000 Échelle

ALTITUDES EN MÈTRES
ÉQUIDISTANCE DES COURBES...10 MÈTRES

SYSTÈME DE RÉFÉRENCE GÉODÉSIQUE NORD-AMÉRICAIN 1927
PROJECTION TRANSVERSE DE MERCATOR

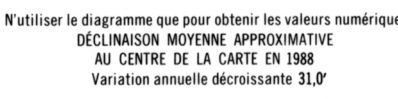
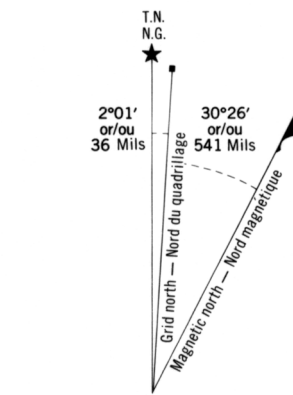
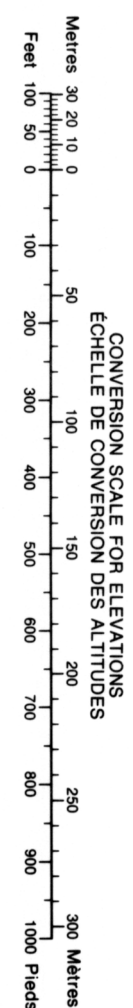
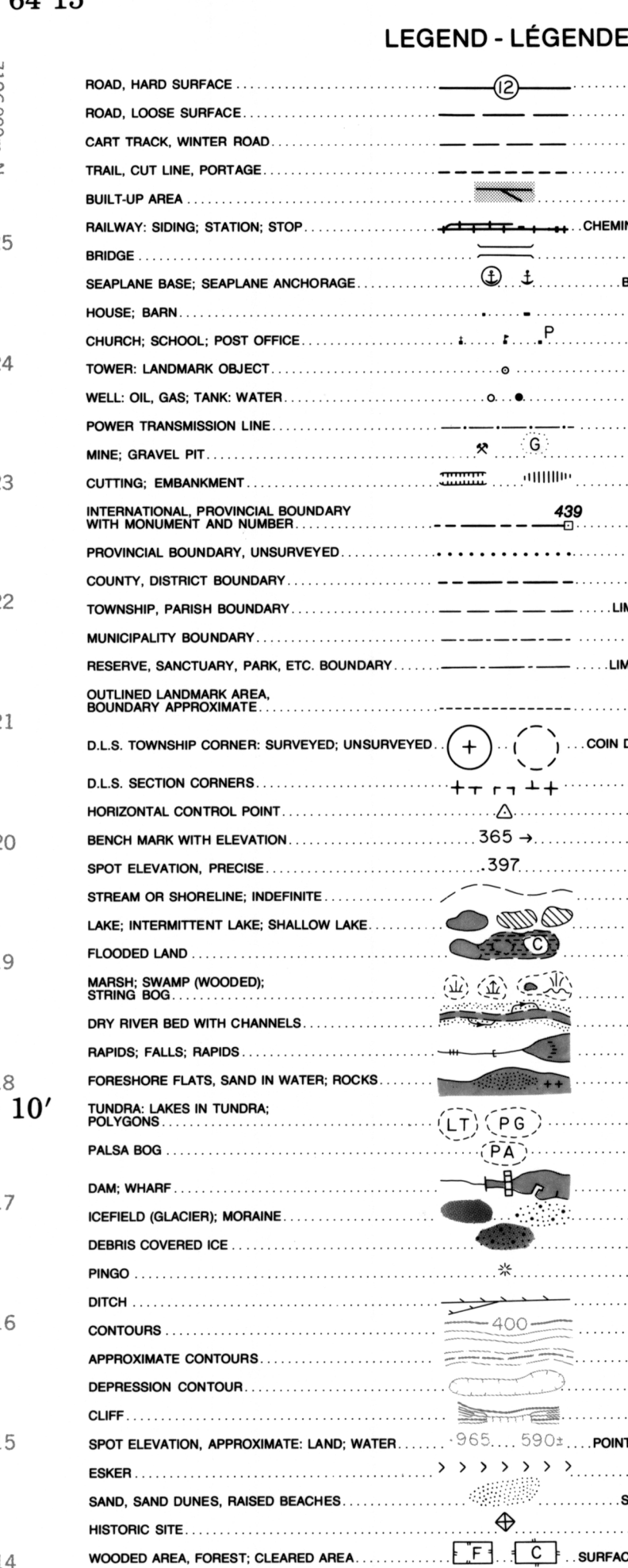
POUR TOUT RENSEIGNEMENT CONCERNANT LES REPÈRES
ET BORNES ALTIMÉTRIQUES, S'ADRESSER AUX LEVÉS
GÉODÉSIQUES, DIRECTION DES LEVÉS ET DE LA CARTO-
GRAPHIE, OTTAWA.

CETTE RÉGION EST RECOUVERTE DE FORÊTS

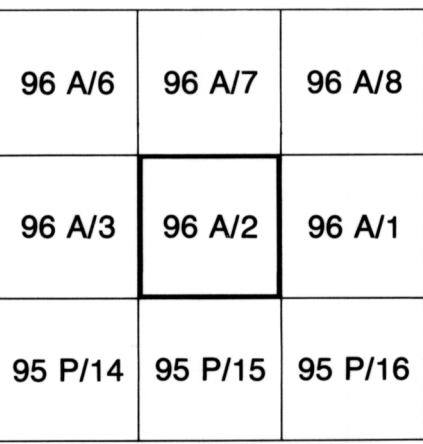
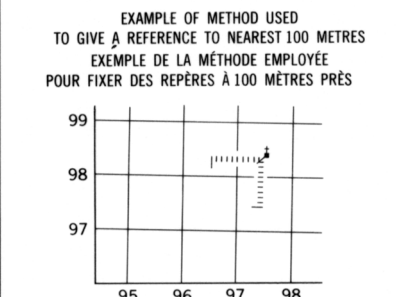
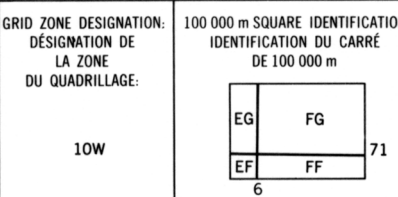
ÉTABLIE PAR LA DIRECTION DES LEVÉS ET DE LA CARTOGRAPHIE
MINISTÈRE DE L'ÉNERGIE, DES MINES ET DES RESSOURCES
À L'AIDE DE PHOTOGRAPHIES AÉRIENNES PRISES EN 1974
PUBLIÉE EN 1986.

CES CARTES SONT EN VENTE AU BUREAU DES CARTES DU CANADA, MINISTÈRE DE L'ÉNERGIE, DES MINES ET DES RESSOURCES, OTTAWA, OU CHEZ LE VENDEUR LE PLUS PRÈS.

© 1988. SA MAJESTÉ LA REINE DU CHEF DU CANADA.
MINISTÈRE DE L'ÉNERGIE, DES MINES ET DES RESSOURCES



ONE THOUSAND METRE
UNIVERSAL TRANSVERSE MERCATOR GR
ZONE 10
DRILLAGE UNIVERSEL TRANSVERSE DE MER
DE MILLE MÈTRES



Index to adjoining Maps of the National Topographic System
 Index d'assemblage du Système national de référence cartographique

REFERENCE POINT	CHURCH - EGLISE	(as above)
POINT OF REPERE		(ci-dessus)
EASTING: Read number on grid line immediately to left of point		
ABSCISSE: Note le chiffre de la ligne du quadrillage immédiatement à gauche du point		
Estimate tenths of a square from this line eastward to point	97	
Estimer le nombre de dixièmes du carré entre cette ligne et le repère en direction est:		
	975	
NORTHING: Read number on grid line immediately below point		
ORDONNÉE: Note le chiffre de la ligne du quadrillage immédiatement en dessous du repère		
Estimate tenths of a square from this line northward to point	98	
Estimer le nombre de dixièmes du carré entre cette ligne et le repère en direction nord:	984	
GRID REFERENCE	975984	
REFERENCE AU QUADRILLAGE	975984	
La référence similaire la plus précise est 1 000 mètres		