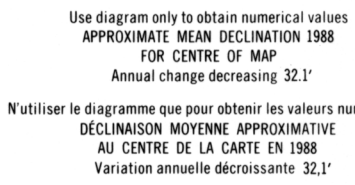
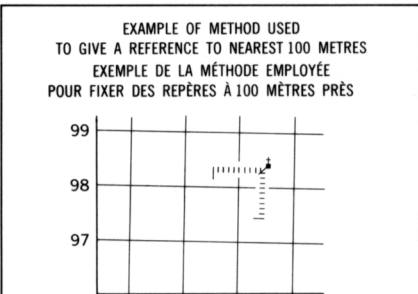
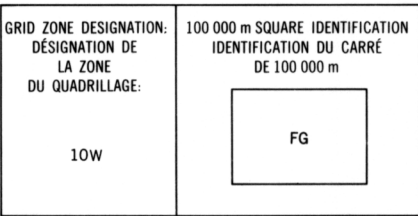


NOTER:
LES CHIFFRES EN PARANTHÈSES
INDIQUENT LA COTE U.T.M. GRID
ZONE 11
LES CHIFFRES ENTRE PARENTHÈSES
INDIQUENT LA COTE U.T.M. DE 1000 MÈTRES



ONE THOUSAND METRE
UNIVERSAL TRANSVERSE MERCATOR GRID
ZONE 10
QUADRILLAGE UNIVERSEL TRANSVERSE DE MERCATOR
DE MILLE MÈTRES



REFERENCE POINT POINT DE REPÈRE	CHURCH - EGLISE	(as above) (ci-dessus)
EASTING: Read number on grid line immediately to left of point.		
ABSCISSE: Notez le chiffre de la ligne de quadrillage immédiatement à gauche du point.		
	97	
Estimate tensile of a square from this line eastward to point.		
Estimer le nombre de dixièmes du carré entre cette ligne et le repère en direction est:		
		975
NORTHING: Read number on grid line immediately below point.		
ORDONNÉE: Notez le chiffre de la ligne de quadrillage immédiatement en dessous du point.		
	98	
Estimate tensile of a square from this line northward to point.		
Estimer le nombre de dixièmes du carré entre cette ligne et le repère en direction nord:		
GRID REFERENCE:		984
		975984
Référence similaire plus référence 100 000 mètres		

PRODUCED BY THE SURVEYS AND MAPPING BRANCH,
DEPARTMENT OF ENERGY, MINES AND RESOURCES, FROM
AERIAL PHOTOGRAPHS TAKEN IN 1974. PUBLISHED IN 1988.

THIS MAP WAS COMPARED WITH SATELLITE IMAGERY OBTAINED IN 1987 AND FOUND TO BE UP-TO-DATE IN ALL MAJOR FEATURES.

COPIES MAY BE OBTAINED FROM THE CANADA MAP OFFICE,
DEPARTMENT OF ENERGY, MINES AND RESOURCES, OTTAWA,
OR YOUR NEAREST MAP DEALER.

© 1988. HER MAJESTY THE QUEEN IN RIGHT OF CANADA.
DEPARTMENT OF ENERGY, MINES AND RESOURCES.

ELEVATIONS IN METRES ABOVE MEAN SEA LEVEL
CONTOUR INTERVAL.....10 METRES
 NORTH AMERICAN DATUM 1927
 TRANSVERSE MERCATOR PROJECTION

INFORMATION CONCERNING BENCH MARKS AND HORIZONTAL SURVEY MONUMENTS CAN BE OBTAINED FROM GEODETIC SURVEY, SURVEYS AND MAPPING BRANCH,

DISTRICT OF MACKENZIE DISTRICT DE MACKENZIE
NORTHWEST TERRITORIES TERRITOIRES DU NORD-OUEST

ALTITUDES EN MÈTRES
ÉQUIDISTANCE DES COURBES... 10 MÈTRES
SYSTÈME DE RÉFÉRENCE GÉODÉSIQUE NORD-AMÉRICAIN 1927
PROJECTION TRANSVERSE DE MERCATOR

POUR TOUT RENSEIGNEMENT CONCERNANT LES REPÈRES
ET BORNES ALTIMÉTRIQUES, S'ADRESSER AUX LEVÉS
GÉODÉSIQUES, DIRECTION DES LEVÉS ET DE LA CARTO-

ÉTABLI PAR LA DIRECTION DES LEVÉS ET DE LA CARTOGRAPHIE
MINISTÈRE DE L'ÉNERGIE, DES MINES ET DES RESSOURCES
DANS LE CADRE DE PHOTOGRAPHIES AÉRIENNES PRISES EN 1958
PUBLIÉE EN 1988.

ON A COMPARÉ CETTE CARTE AUX IMAGES PRISES PAR SATELLITE
ET NOUS AVONS CONSTATÉ QUE TOUTES SES CARACTÉ-
RISTIQUES PRINCIPALES ÉTAIENT À JOUR.

CES CARTES SONT EN VENTE AU BUREAU DES CARTES
CANADA, MINISTÈRE DE L'ÉNERGIE, DES MINES ET DES RESSOURCES,
OTTAWA, OU CHEZ LE VENDEUR LE PLUS PRÈS.

© 1988, SA MAJESTÉ LA REINE DU CHEF DU CANADA.

96 A/8
ÉDITION 1 ÉDITION
s and Énergie, Mines et
Canada Ressources Canada