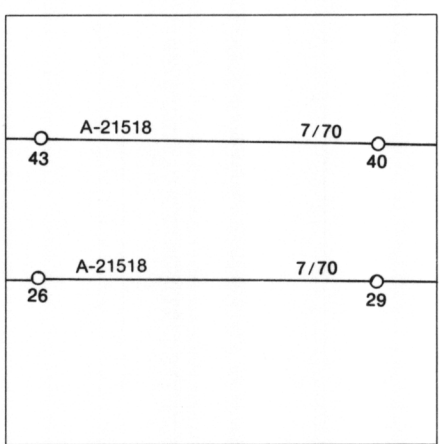


LEGEND - LÉGENDE

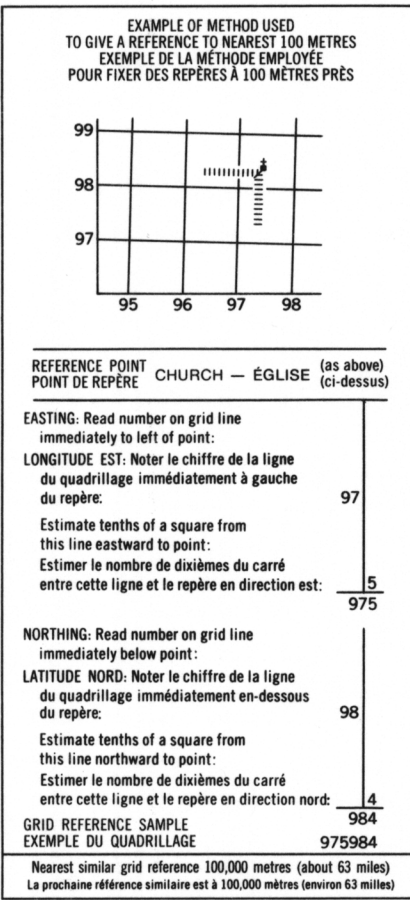
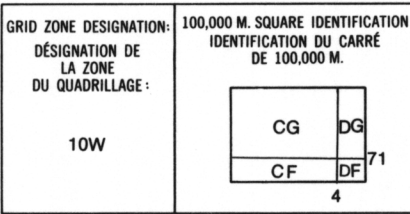

<b>ROADS AND RELATED FEATURES</b>	<b>ROUTES ET OUVRAGES CONNEXES</b>
HARD SURFACE, ALL WEATHER .....	SURFACE DURE, TOUTES SAISONS .....
LOOSE SURFACE .....	GRAVIER .....
CART TRACK, WINTER ROAD OR ROAD UNDER CONSTRUCTION .....	CHEMIN DE TERRE, D'HIVER OU CHEMIN EN CONSTRUCTION .....
TRAIL, CUT LINE, PORTAGE .....	SENTIER, PERCÉE, PORTAGE .....
BUILT-UP AREA .....	AGGLOMÉRATION .....
RAILWAY, SIDING, STATION, STOP .....	CHEMIN DE FER, VOIE D'ÉVITEMENT, GARE, ARRÊT .....
BRIDGE .....	PONT .....
SEAPLANE BASE, ANCHORAGE .....	HYDROAÉROPORT, MOULAGE .....
<b>LANDMARK FEATURES</b>	<b>POINTS DE REPÈRE</b>
HOUSE, BARN .....	MAISON, GRANGE .....
CHURCH, SCHOOL .....	ÉGLISE, ÉCOLE .....
POST OFFICE .....	BUREAU DE POSTE .....
HISTORICAL SITE .....	LIEU HISTORIQUE .....
TOWERS: FIRE, RADIO .....	TOURS: FEU, RADIO .....
WELL: OIL, GAS .....	PUITS: PÉTROLE, GAZ .....
TANK: OIL, GASOLINE, WATER .....	RÉSERVOIR: PÉTROLE, ESSENCE, EAU .....
TELEPHONE LINE .....	LIGNE TÉLÉPHONIQUE .....
POWER TRANSMISSION LINE .....	LIGNE DE TRANSPORT D'ÉNERGIE .....
MINE .....	MINE .....
CUTTING, EMBANKMENT .....	TRANCHÉE, REMBLAI .....
GRAVEL PIT .....	FOSSÉ DE GRAVIER .....
<b>BOUNDARIES AND SURVEY CONTROL</b>	<b>FRONTIÈRES ET POINTS DE RÉFÉRENCES</b>
INTERNATIONAL, PROVINCIAL, BOUNDARY MONUMENT .....	INTERNATIONALE, PROVINCIALE, BORNE FRONTIÈRE .....
COUNTY, DISTRICT .....	COMTÉ, DISTRICT .....
TOWNSHIP, PARISH - SURVEYED - UNSURVEYED .....	CANTON, PAROISSE - ARPENTÉ - NON ARPENTÉ .....
TOWNSHIP, DLS - SURVEYED, UNSURVEYED - SECTION CORNERS .....	CANTON, DLS - ARPENTÉ NON ARPENTÉ - SECTION ANGULAIRE .....
MUNICIPALITY .....	MUNICIPALITÉ .....
INDIAN RESERVE, PARK, ETC .....	RÉSERVE INDIENNE, PARC, ETC. ....
HORIZONTAL SURVEY POINT .....	REPÈRE PLANIMÉTRIQUE .....
BENCH MARK .....	REPÈRE DE NIVELLEMENT .....
SPOT ELEVATION, ELEVATION APPROXIMATE .....	POINT COTÉ, ÉLEVATION APPROXIMATIVE .....
<b>DRAINAGE AND RELATED FEATURES</b>	<b>DRAINAGE ET OUVRAGES CONNEXES</b>
STREAM, SHORELINE: INDEFINITE .....	COURS D'EAU, RIVE: IMPRECISE .....
DIRECTION OF FLOW .....	DIRECTION DU COURANT .....
LAKE, INTERMITTENT LAKE .....	LAC, LAC INTERMITTENT .....
INUNDATED LAND .....	TERRAIN INONDÉ .....
MARSH, SWAMP (WOODED) .....	MARAIS, MARECAGE (BOISÉE) .....
DRY RIVER BED WITH CHANNELS .....	LIT DE COURS D'EAU TARI AVEC CHENAUX .....
SAND: ABOVE, IN WATER .....	SABLE: AU DESSUS, DANS L'EAU .....
STRING BOG .....	MARECAGES EN ENFILADE .....
TUNDRA: PONDS, POLYGONS .....	TOUNDRAS, ETANGS, SOLS POLYGAUX .....
RAPIDS, FALLS, RAPIDS .....	RAPIDES, CHUTES, RAPIDES .....
FORESHORE FLATS .....	ESTRANS .....
ROCK .....	ROCHES .....
DAM .....	BARRAGE .....
WHARF .....	QUAI .....
DITCH .....	FOSSÉ .....
<b>RELIEF FEATURES</b>	<b>RELIEF</b>
CONTOURS .....	COURBE DE NIVEAU .....
APPROXIMATE CONTOUR .....	COURBE DE NIVEAU APPROXIMATIVE .....
DEPRESSION .....	COURBE DE CUVETTE .....
ESKER .....	ESKER .....
PINGO .....	PINGO .....
SAND, SAND DUNES .....	SABLE, DUNES .....
PALSA BOG .....	PALSE .....
WOODED AREA .....	RÉGION BOISÉE .....
CLEARED AREA .....	RÉGION DÉBOISÉE .....

PHOTOGRAPHY PHOTOGRAPHIE

COMPILED RESTITUTION



REVISION

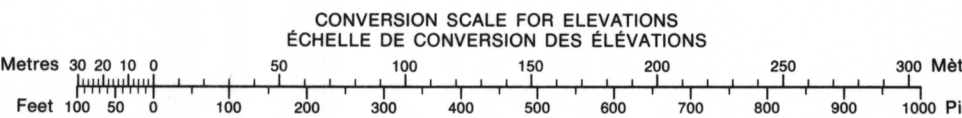


96C/5	96C/6	96C/7
96C/4	96C/3	96C/2
95N/13	95N/14	95N/15

ONE THOUSAND METRE  
UNIVERSAL TRANSVERSE MERCATOR GRID  
ZONE 10  
QUADRILLAGE DE MILLE MÈTRES  
UNIVERSEL TRANSVERSE DE MERCATOR

The 1973 MAGNETIC BEARING is 38°17' (681 mils)  
EAST OF GRID NORTH.  
ANNUAL CHANGE DECREASING 6.3".  
GRID NORTH is 2°01' (36 mils) WEST OF TRUE NORTH  
for centre of map.

Le REPÈRE MAGNÉTIQUE en 1973 est à 38°17' (681 mils)  
EST du NORD DU QUADRILLAGE.  
VARIATION ANNUELLE DÉCROISSANTE 6.3".  
NORD DU QUADRILLAGE est 2°01' (36 mils) à l'ouest du  
NORD GÉOGRAPHIQUE au centre de la carte.



CONTOUR INTERVAL 50 FEET  
WITH 25 FOOT AUXILIARY CONTOURS UP TO 1000 FEET  
ÉQUIDISTANCE DES COURBES 50 PIEDS  
AVEC COURBES AUXILIAIRES DE 25 PIEDS JUSQU'À 1000 PIEDS

