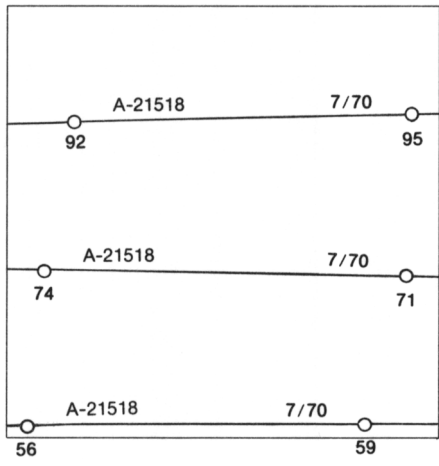


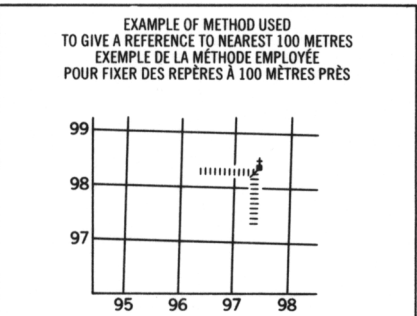
LEGEND - LÉGENDE

ROADS AND RELATED FEATURES HARD SURFACE, ALL WEATHER LOOSE SURFACE CART TRACK, WINTER ROAD OR ROAD UNDER CONSTRUCTION TRAIL, CUT LINE, PORTAGE BUILT-UP AREA RAILWAY, SIDING, STATION, STOP BRIDGE SEAPLANE BASE, ANCHORAGE LANDMARK FEATURES HOUSE, BARN CHURCH, SCHOOL POST OFFICE HISTORICAL SITE TOWERS: FIRE, RADIO WELL: OIL, GAS TANK: OIL, GASOLINE, WATER TELEPHONE LINE POWER TRANSMISSION LINE MINE CUTTING, EMBANKMENT GRAVEL PIT BOUNDARIES AND SURVEY CONTROL INTERNATIONAL, PROVINCIAL BOUNDARY MONUMENT COUNTY, DISTRICT TOWNSHIP, PARISH - SURVEYED TOWNSHIP, DLS - SURVEYED UNSURVEYED SECTION CORNERS MUNICIPALITY INDIAN RESERVE, PARK, ETC HORIZONTAL SURVEY POINT BENCH MARK SPOT ELEVATION, ELEVATION APPROXIMATE DRAINAGE AND RELATED FEATURES STREAM, SHORELINE: INDEFINITE DIRECTION OF FLOW LAKE, INTERMITTENT INUNDATED LAND MARSH, SWAMP (WOODED) DRY RIVER BED WITH CHANNELS SAND: ABOVE, IN WATER STRING BOG TUNDRA, PONDS, POLYGONS RAPIDS, FALLS, RAPIDS FORESHORE FLATS ROCK DAM WHARF DITCH RELIEF FEATURES CONTOURS APPROXIMATE CONTOUR DEPRESSION ESKER PINGO SAND, SAND DUNES PALSA BOG WOODED AREA CLEARED AREA	ROUTES ET OUVRAGES CONNEXES SURFACE DURE, TOUTES SAISONS GRAVIER CHEMIN DE TERRE, D'HIVER OU CHEMIN EN CONSTRUCTION SENTIER, PERCÉE, PORTAGE CHEMIN DE FER, VOIE D'ÉVITEMENT, GARE, ARRÊT PONT HYDROAÉROPORT, MOULAGE POINTS DE REPÈRE MAISON, GRANGE ÉGLISE, ÉCOLE BUREAU DE POSTE LIEU HISTORIQUE TOURS: FEU, RADIO PUITS: PÉTROLE, GAZ RÉSERVOIR: PÉTROLE, ESSENCE, EAU LIGNE TÉLÉPHONIQUE LIGNE DE TRANSPORT D'ÉNERGIE MINE TRANCHÉE, REMBLAI FOSSE DE GRAVIER FRONTIÈRES ET POINTS DE RÉFÉRENCES INTERNATIONALE, PROVINCIALE BORNE FRONTIÈRE COMTE, DISTRICT CANTON, PAROISSE - ARPENTE - NON ARPENTE CANTON, DLS - ARPENTE NON ARPENTE - SECTION ANGULAIRE MUNICIPALITÉ RÉSERVE INDIENNE, PARC, ETC REPÈRE PLANIMÉTRIQUE REPÈRE DE NIVELLEMENT POINT COTE, ÉLEVATION APPROXIMATIVE DRAINAGE ET OUVRAGES CONNEXES COURS D'EAU, RIVE: IMPRECISE DIRECTION DU COURANT LAC, LAC INTERMITTENT TERRAIN INONDÉ MARAIS, MARÉCAGE (BOISÉE) LIT DE COURS D'EAU TARI AVEC CHENAUX SABLE: AU DESSUS, DANS L'EAU MARÉCAGES EN ENFILADE TOUNDRA: ETANGS, SOLS POLYGONAUX RAPIDES, CHUTES, RAPIDES ESTRANS ROCHE BARRAGE QUAI FOSSE RELIEF COURBE DE NIVEAU COURBE DE NIVEAU APPROXIMATIF COURBE DE CUVETTE ESKER PINGO SABLE, DUNES PALSE REGION BOISÉE REGION DEBOISÉE
--	--

PHOTOGRAPHY PHOTOGRAPHIE
COMPILED RESTITUTION



GRID ZONE DESIGNATION DÉSIGNATION DE LA ZONE DU QUADRILLAGE	100,000 M. SQUARE IDENTIFICATION IDENTIFICATION DU CARRÉ DE 100,000 M.
10W	CG

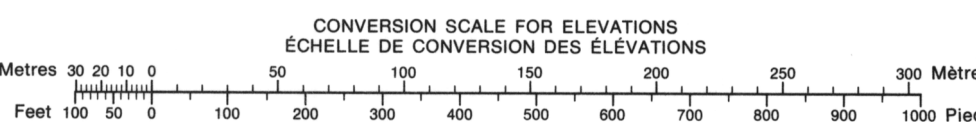


REFERENCE POINT POINT DE REPÈRE	CHURCH — ÉGLISE (as shown) (ci-dessus)
EASTING: Read number on grid line immediately to left of point. LONGITUDE: EST. Note le chiffre de la ligne du quadrillage immédiatement à gauche du repère. Estimate tenths of a square from this line eastward to point. Estimer le nombre de dixièmes du carré entre cette ligne et le repère en direction est.	97 5 975
NORTHING: Read number on grid line immediately below point. LATITUDE: NORD. Note le chiffre de la ligne du quadrillage immédiatement en-dessous du repère. Estimate tenths of a square from this line northward to point. Estimer le nombre de dixièmes du carré entre cette ligne et le repère en direction nord.	96 4 964
GRID REFERENCE SAMPLE EXEMPLE DU QUADRILLAGE	975984
Nearest similar grid reference 100,000 metres (about 63 miles) La prochaine référence similaire est à 100,000 mètres (environ 63 milles)	

96D/9	96C/12	96C/11
96D/8	96C/5	96C/6
96D/1	96C/4	96C/3

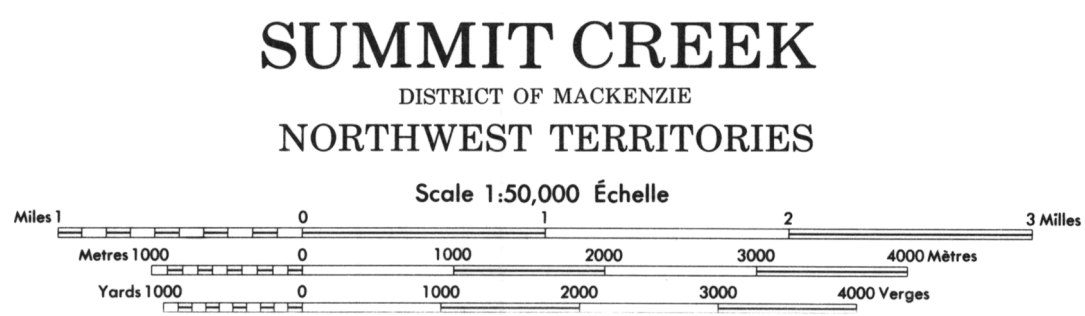
ONE THOUSAND METRE
UNIVERSAL TRANSVERSE MERCATOR GRID
ZONE 10
QUADRILLAGE DE MILLE MÈTRES
UNIVERSAL TRANSVERSE DE MERCATOR

The 1973 MAGNETIC BEARING is 39°02' (694 mils)
EST 39°02' GRID NORTH
ANNUAL CHANGE DECREASING 6.3'
GRID NORTH is 2°29' (44 mils) WEST of TRUE NORTH
for centre of map
Le REPÈRE MAGNÉTIQUE en 1973 est à 39°02' (694 mils)
EST du NORD DU QUADRILLAGE
VARIATION ANNUELLE DÉCROISSANTE 6.3'
NORD DU QUADRILLAGE est 2°29' (44 mils) à l'ouest du
NORD GÉOGRAPHIQUE au centre de la carte



NOTE:
GRID TICKS WITH NUMBERS IN BRACKETS
OR WITHOUT NUMBERS INDICATE THE
1000 METRE 1:1 M. GRID
LES TRAITS NUMÉRIQUES ENTRE PARENTHÈSES
OU SANS NUMÉRO INDICENT
LE QUADRILLAGE DE 1000 MÈTRES U.T.M.

PRODUCED BY SURVEYS AND MAPPING BRANCH,
DEPARTMENT OF ENERGY, MINES AND RESOURCES,
OTTAWA, 1973.
COPIES MAY BE OBTAINED FROM THE MAP DISTRIBUTION
OFFICE, DEPARTMENT OF ENERGY, MINES AND RESOURCES, OTTAWA.
NORTH AMERICAN DATUM 1927
TRANSVERSE MERCATOR PROJECTION
© CANADA. COPYRIGHTS RESERVED 1973.



CES CARTES SONT EN VENTE AU BUREAU DE DISTRIBUTION
DES CARTES, MINISTÈRE DE L'ÉNERGIE, DES MINES ET
DES RESSOURCES, OTTAWA, EN 1973.
SYSTÈME DE RÉFÉRENCE GÉODÉSIQUE NORD-AMÉRICAIN 1927
PROJECTION TRANSVERSE DE MERCATOR

ÉTABLI PAR LA DIRECTION DES LEVÉS ET DE LA
CARTOGRAPHIE, MINISTÈRE DE L'ÉNERGIE, DES
MINES ET DES RESSOURCES, OTTAWA, EN 1973.
ÉQUIDISTANCE DES COURBES ... 100 PIEDS
© CANADA 1973. TOUS DROITS RÉSERVÉS