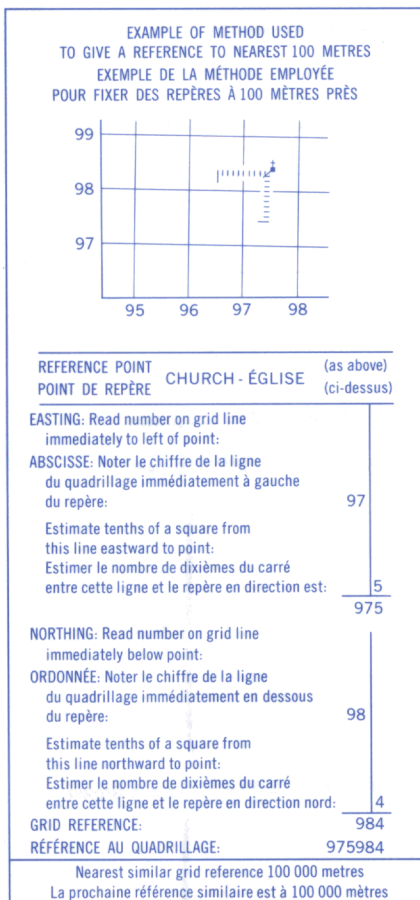
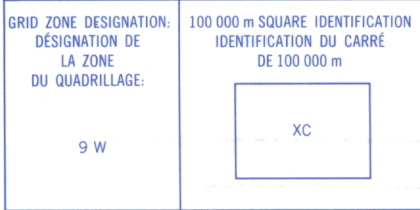
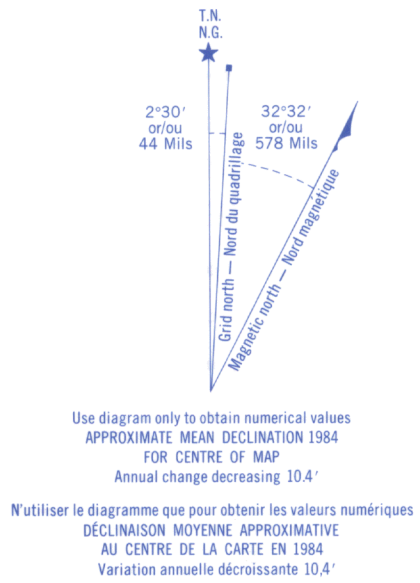


Military users:
refer to this map as:
Référence de cette carte:
pour usage militaire:

SERIES A 733
MAP 96 E/1
EDITION 3

SÉRIE
CARTE
ÉDITION



BROWN NUMBERED TICKS INDICATE
THE 1000 METRE U.T.M. GRID
ZONE 10
LES AMORCES BRUNES NUMÉROTÉES REPRÉSENTENT
LE QUADRILLAGE DE 1000 MÈTRES U.T.M.

ROADS: ROUTES

hard surface - pavée
loose surface - de gravier
2 lanes or more - 2 voies ou plus
less than 2 lanes - moins de 2 voies
dry weather - temps sec
cart track - de terre
trail - sentier

127°00'	125°30'
65°30'	65°30'
96 E/7	96 E/8
96 E/2	96 E/1
96 D/15	96 C/13
64°45'	64°45'
127°00'	125°30'

Index to adjoining Maps of the National Topographic System
Tableau d'assemblage du Système national de référence cartographique