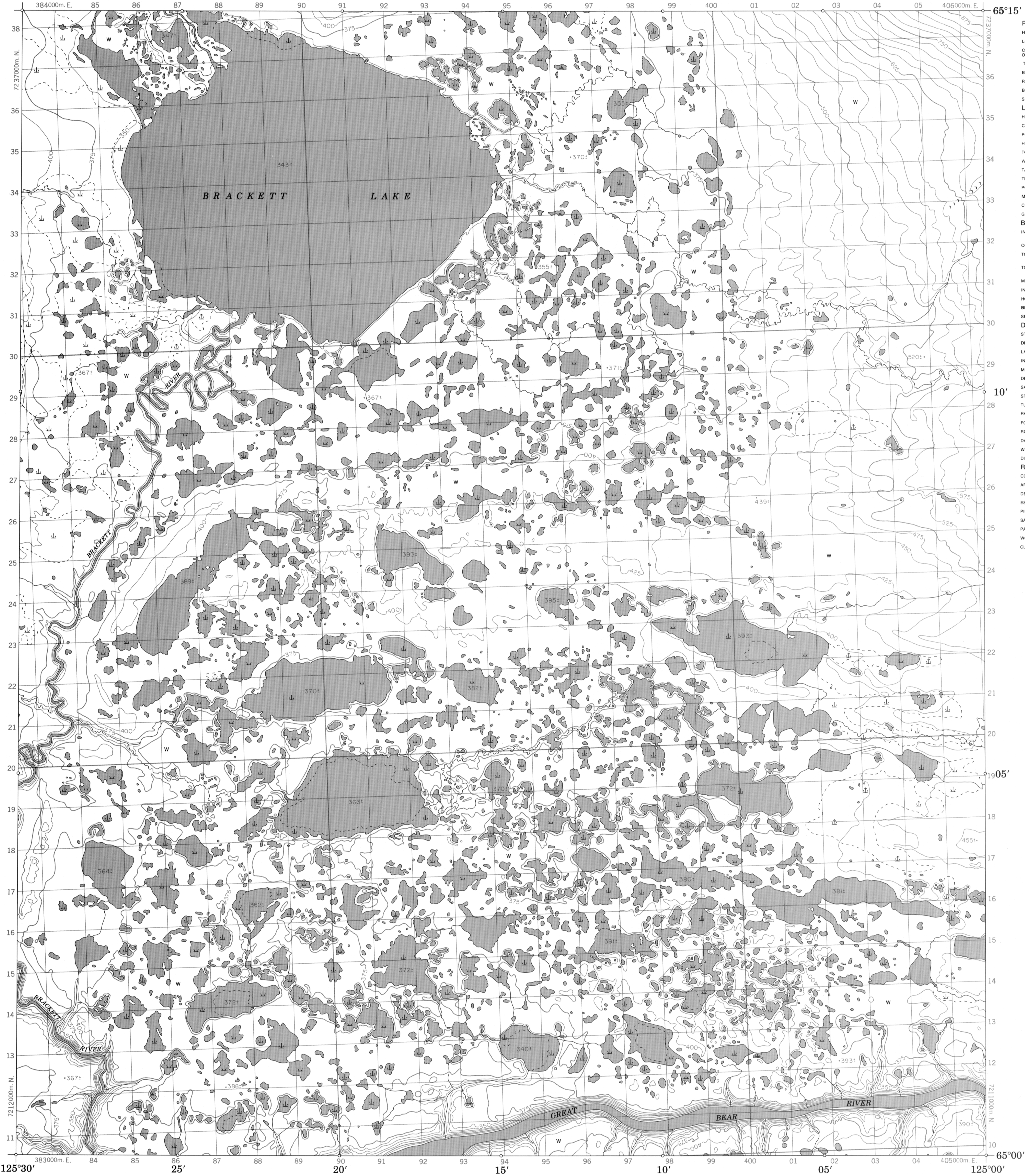


CANADA

EDITION 1 96 F/3

Military users, refer to this map as: Référence de la carte pour usage militaire.	SERIES A 701 MAP 96 F/3 EDITION 1 MCE	SÉRIE 96 F/3 CARTÉ EDITION
--	---	-------------------------------------



LEGEND - LÉGENDE

ROADS AND RELATED FEATURES

HARD SURFACE, ALL WEATHER  
LOOSE SURFACE  
CART TRACK, WINTER ROAD  
OR ROAD UNDER CONSTRUCTION  
TRAIL, CUT LINE, PORTAGE  
BUILT-UP AREA  
RAILWAY, SIDING, STATION, STOP  
BRIDGE  
SEAPLANE BASE, ANCHORAGE  
HOUSE, BARN  
CHURCH, SCHOOL  
POST OFFICE  
HISTORICAL SITE  
TOWERS, FIRE, RADIO  
WELL, OIL, GAS  
TANK, OIL, GASOLINE, WATER  
TELEPHONE LINE  
POWER TRANSMISSION LINE  
MINE  
CUTTING, EMBANKMENT  
GRAVEL PIT

LANDMARK FEATURES

INDIAN RESERVE, PARK, ETC  
HORIZONTAL SURVEY POINT  
BENCH MARK  
SPOT ELEVATION, ELEVATION APPROXIMATE  
DRAINAGE AND RELATED FEATURES  
DIRECTION OF FLOW  
LAKE, INTERMITTENT LAKE  
INUNDATED LAND  
MARSH, SWAMP (WOODED)  
DRY RIVER BED WITH CHANNELS  
SAND, ABOVE, IN WATER  
STRING BOG  
TUNDRA, PONDS, POLYGONS  
RAPIDS, FALLS, RAPIDS  
FORESHORE FLATS  
ROCK  
DAM  
WHARF  
DITCH

BOUNDARIES AND SURVEY CONTROL

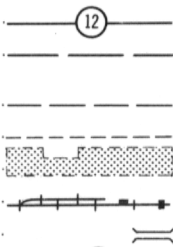
INTERNATIONAL, PROVINCIAL  
BOUNDARY MONUMENT  
COUNTY, DISTRICT  
TOWNSHIP, PARISH - SURVEYED  
UNSURVEYED  
TOWNSHIP, DLS - SURVEYED  
UNSURVEYED  
SECTION CORNERS  
MUNICIPALITY  
INDIAN RESERVE, PARK, ETC  
HORIZONTAL SURVEY POINT  
BENCH MARK  
SPOT ELEVATION, ELEVATION APPROXIMATE  
DRAINAGE AND RELATED FEATURES  
DIRECTION OF FLOW  
LAKE, INTERMITTENT LAKE  
INUNDATED LAND  
MARSH, SWAMP (WOODED)  
DRY RIVER BED WITH CHANNELS  
SAND, ABOVE, IN WATER  
STRING BOG  
TUNDRA, PONDS, POLYGONS  
RAPIDS, FALLS, RAPIDS  
FORESHORE FLATS  
ROCK  
DAM  
WHARF  
DITCH

RELIEF FEATURES

CONTOURS  
APPROXIMATE CONTOUR  
DEPRESSION  
ESKER  
PINO  
SAND, SAND DUNES  
PALSA BOG  
WOODED AREA  
CLEARED AREA

ROUTES ET OUVRAGES CONNEXES

SURFACE DURE, TOUTES SAISONS  
GRAVIER  
CHEMIN DE TERRE, D'HIVER  
OU CHEMIN EN CONSTRUCTION  
SENTIER, PERÇÉE, PORTAGE  
AGGLOMÉRATION  
CHEMIN DE FER, VOIE D'ÉVITEMENT, GARE, ARRÊT  
PONT  
HYDROAÉROPORT, MOULAGE  
POINTS DE REPÈRE  
MAISON, GRANGE  
ÉGLISE, ÉCOLE  
BUREAU DE POSTE  
LIEU HISTORIQUE  
TOURS, FEU, RADIO  
PUTS, PÉTROLE, GAZ  
RÉSÉROIR - PÉTROLE, ESSENCE, EAU  
LIGNE TÉLÉPHONIQUE  
LIGNE DE TRANSPORT D'ÉNERGIE  
MINE  
TRANCHÉE, REMBLAI  
FOSSE DE GRAVIER  
FRONTIÈRES ET POINTS DE RÉFÉRENCES  
INTERNATIONALES, PROVINCIALES  
BORNE FRONTIÈRE  
COMTÉ, DISTRICT  
CANTON, PAROISSE - ARPENT  
NON ARPENT  
CANTON, DLS - ARPENT  
NON ARPENT  
SECTION ANGULAIRE  
MUNICIPALITÉ  
RÉSERVE INDIGÈNE, PARC, ETC  
REPÈRE PLANIMÉTRIQUE  
REPÈRE DE NIVELLEMENT  
POINT COTÉ, ÉLEVATION APPROXIMATIVE  
COURS D'EAU, RIVE, IMPRÉCISE  
DIRECTION DU COURANT  
LAC, LAC INTERMITTENT  
TERRAIN INONDÉ  
MARAIS, MARECAGE (BOISÉ)  
LIT DE COURS D'EAU TARI AVEC CHENAUX  
SABLE, AU DESSUS, DANS L'EAU  
MARECAGES EN ENFILADE  
TOUNDRA, ETANGS, SOLS POLYAGONAUX  
RAPIDES, CHUTES, RAPIDES  
ESTRANS  
ROCHE  
BARRAGE  
QUAI  
FOSSE  
COURBE DE NIVEAU  
COURBE DE NIVEAU APPROXIMATIF  
COURBE DE CUVETTE  
ESKER  
PINO  
SABLE, DUNES  
PALSE  
RÉGION BOISÉE  
RÉGION DÉBOISÉE



POINTS DE REPÈRE

MAISON, GRANGE  
ÉGLISE, ÉCOLE  
BUREAU DE POSTE  
LIEU HISTORIQUE  
TOURS, FEU, RADIO  
PUTS, PÉTROLE, GAZ  
RÉSÉROIR - PÉTROLE, ESSENCE, EAU  
LIGNE TÉLÉPHONIQUE  
LIGNE DE TRANSPORT D'ÉNERGIE  
MINE  
TRANCHÉE, REMBLAI  
FOSSE DE GRAVIER  
FRONTIÈRES ET POINTS DE RÉFÉRENCES  
INTERNATIONALES, PROVINCIALES  
BORNE FRONTIÈRE  
COMTÉ, DISTRICT  
CANTON, PAROISSE - ARPENT  
NON ARPENT  
CANTON, DLS - ARPENT  
NON ARPENT  
SECTION ANGULAIRE  
MUNICIPALITÉ  
RÉSERVE INDIGÈNE, PARC, ETC  
REPÈRE PLANIMÉTRIQUE  
REPÈRE DE NIVELLEMENT  
POINT COTÉ, ÉLEVATION APPROXIMATIVE  
COURS D'EAU, RIVE, IMPRÉCISE  
DIRECTION DU COURANT  
LAC, LAC INTERMITTENT  
TERRAIN INONDÉ  
MARAIS, MARECAGE (BOISÉ)  
LIT DE COURS D'EAU TARI AVEC CHENAUX  
SABLE, AU DESSUS, DANS L'EAU  
MARECAGES EN ENFILADE  
TOUNDRA, ETANGS, SOLS POLYAGONAUX  
RAPIDES, CHUTES, RAPIDES  
ESTRANS  
ROCHE  
BARRAGE  
QUAI  
FOSSE  
COURBE DE NIVEAU  
COURBE DE NIVEAU APPROXIMATIF  
COURBE DE CUVETTE  
ESKER  
PINO  
SABLE, DUNES  
PALSE  
RÉGION BOISÉE  
RÉGION DÉBOISÉE

FRONTIÈRES ET POINTS DE RÉFÉRENCES

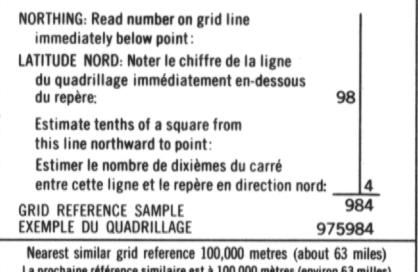
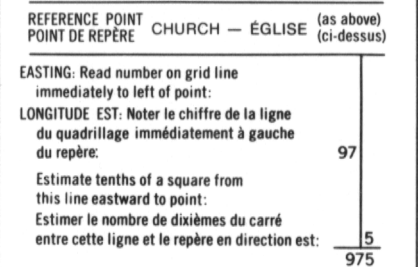
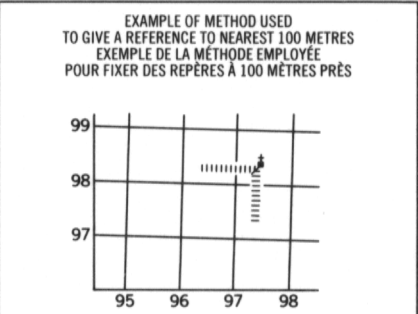
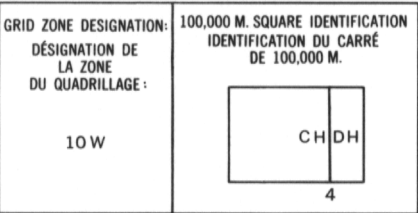
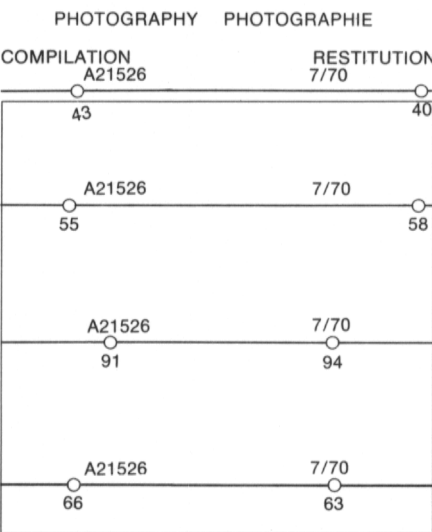
INTERNATIONALES, PROVINCIALES  
BORNE FRONTIÈRE  
COMTÉ, DISTRICT  
CANTON, PAROISSE - ARPENT  
NON ARPENT  
CANTON, DLS - ARPENT  
NON ARPENT  
SECTION ANGULAIRE  
MUNICIPALITÉ  
RÉSERVE INDIGÈNE, PARC, ETC  
REPÈRE PLANIMÉTRIQUE  
REPÈRE DE NIVELLEMENT  
POINT COTÉ, ÉLEVATION APPROXIMATIVE  
COURS D'EAU, RIVE, IMPRÉCISE  
DIRECTION DU COURANT  
LAC, LAC INTERMITTENT  
TERRAIN INONDÉ  
MARAIS, MARECAGE (BOISÉ)  
LIT DE COURS D'EAU TARI AVEC CHENAUX  
SABLE, AU DESSUS, DANS L'EAU  
MARECAGES EN ENFILADE  
TOUNDRA, ETANGS, SOLS POLYAGONAUX  
RAPIDES, CHUTES, RAPIDES  
ESTRANS  
ROCHE  
BARRAGE  
QUAI  
FOSSE  
COURBE DE NIVEAU  
COURBE DE NIVEAU APPROXIMATIF  
COURBE DE CUVETTE  
ESKER  
PINO  
SABLE, DUNES  
PALSE  
RÉGION BOISÉE  
RÉGION DÉBOISÉE

RELIEF FEATURES

CONTOURS  
APPROXIMATE CONTOUR  
DEPRESSION  
ESKER  
PINO  
SAND, SAND DUNES  
PALSA BOG  
WOODED AREA  
CLEARED AREA

PHOTOGRAPHY

PHOTOGRAPHIE

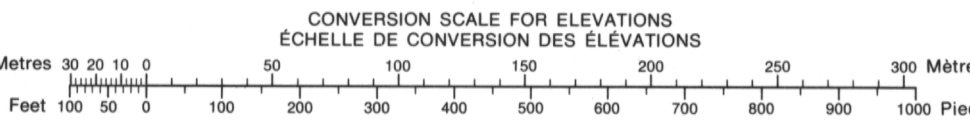


96 F/5	96 F/6	96 F/7
96 F/4	96 F/3	96 F/2
96 C/13	96 C/14	96 C/15

ONE THOUSAND METRE  
UNIVERSAL TRANSVERSE MERCATOR GRID  
ZONE 10  
QUADRILLAGE DE MILLE MÈTRES  
UNIVERSEL TRANSVERSE DE MERCATOR

The 1973 MAGNETIC BEARING is 39°30' (702 miles)  
EAST of GRID NORTH.  
ANNUAL CHANGE DECREASING 6.9'  
GRID NORTH is 2°02' (38 miles) WEST of TRUE NORTH  
for centre of map.

Le REPÈRE MAGNÉTIQUE en 1973 est à 39°30' (702 miles)  
EST du NORD DU QUADRILLAGE.  
VARIATION ANNUELLE DÉCROISSANTE 6.9'  
NORD DU QUADRILLAGE est 2°02' (38 miles) à l'ouest du  
NORD GÉOGRAPHIQUE au centre de la carte.



INSPECTION OF THIS MAP USING 1988 SATELLITE IMAGERY  
REVEALED NO CHANGES IN MAJOR HYDROGRAPHIC OR  
CONSTRUCTED FEATURES.


UNE VÉRIFICATION DE CETTE CARTE AU MOYEN D'IMAGES  
SATELLITE DE 1988 A MONTRÉ AUCUN CHANGEMENT NI DE  
QUI CONCERNE LES ÉLÉMENTS HYDROGRAPHIQUES OU LES  
ÉLÉMENTS RAPPORTÉS (CONSTRUCTIONS) D'IMPORTANCE.

PRODUCED BY SURVEYS AND MAPPING BRANCH,  
DEPARTMENT OF ENERGY, MINES AND RESOURCES,  
OTTAWA, 1973.  
CONTOUR INTERVAL ..... 25 FEET  
© CANADA COPYRIGHTS RESERVED 1973.

COPIES MAY BE OBTAINED FROM THE MAP DISTRIBUTION  
OFFICE, DEPARTMENT OF ENERGY, MINES AND RESOURCES, OTTAWA.  
NORTH AMERICAN DATUM 1927  
TRANSVERSE MERCATOR PROJECTION

BRACKETT LAKE  
DISTRICT OF MACKENZIE  
NORTHWEST TERRITORIES

Scale 1:50,000 Échelle



DES CARTES SONT EN VENTE AU BUREAU DE DISTRIBUTION  
DES CARTES MINISTÈRE DE L'ÉNERGIE, DES MINES ET  
DES RESSOURCES, OTTAWA, EN 1973.  
SYSTÈME DE RÉFÉRENCE GÉODÉSIQUE NORD-AMÉRICAIN 1927  
PROJECTION TRANSVERSE DE MERCATOR

ÉTABLIE PAR LA DIRECTION DES LEVÉS ET DE LA  
CARTOGRAPHIE, MINISTÈRE DE L'ÉNERGIE, DES  
MINES ET DES RESSOURCES, OTTAWA, EN 1973.  
ÉQUIDISTANCE DES COURBES ..... 25 PIEDS  
© CANADA 1973. TOUS DROITS RÉSERVÉS.