

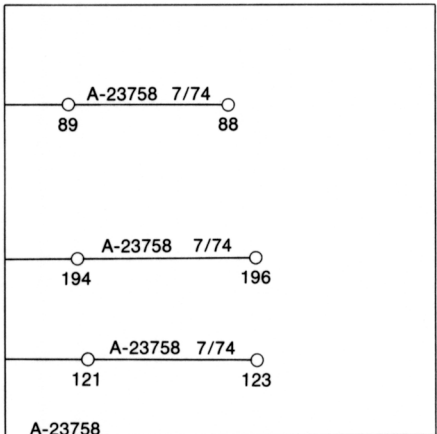
Military users, refer to this map as: Référence de cette carte pour usage militaire:	SERIES A 701 MAP 96 G/7 ÉDITION 1 MCE	SÉRIE A 701 CARTE ÉDITION
---	---	------------------------------------

LEGEND - LÉGENDE


ROAD, HARD SURFACE, ALL WEATHER .....		ROUTE, SURFACE DURCIE, TOUTES SAISONS
ROAD, LOOSE SURFACE .....		ROUTE, SURFACE DE GRAVIER
CART TRACK, WINTER ROAD .....		CHEMIN DE CHARROI, ROUTE D'HIVER
TRAIL, CUT LINE, PORTAGE .....		SENTIER, PERCÉE OU PORTAGE
BUILT-UP AREA .....		AGGLOMÉRATION
RAILWAY: SIDING, STATION: STOP .....		CHEMIN DE FER: VOIE D'ÉVITEMENT: STATION: ARRÊT
BRIDGE .....		PONT
SEAPLANE BASE; SEAPLANE ANCHORAGE .....		BASE D'HYDRAVIONS; ANCRAGE D'HYDRAVIONS
HOUSE; BARN .....		MAISON; GRANGE
CHURCH; SCHOOL .....		ÉGLISE; ÉCOLE
POST OFFICE .....		BUREAU DE POSTE
TOWER: FIRE, RADIO .....		TOUR: FEU, RADIO
WELL: OIL, GAS .....		PUITS: PÉTROLE, GAZ
TANK: OIL, GASOLINE, WATER .....		RÉSERVOIR: PÉTROLE, ESSENCE, EAU
POWER TRANSMISSION LINE .....		LIGNE DE TRANSPORT D'ÉNERGIE
MINE .....		MINE
CUTTING, EMBANKMENT .....		DÉBLAI; REMBLAI
GRAVEL PIT .....		CARRIÈRE DE GRAVIER
INTERNATIONAL, PROVINCIAL BOUNDARY WITH MONUMENT .....		FRONTIÈRE INTERNATIONALE, LIMITE PROVINCIALE AVEC BORNE
COUNTY, DISTRICT BOUNDARY .....		LIMITE DE COMITÉ OU DE DISTRICT
TOWNSHIP, PARISH BOUNDARY .....		LIMITE DE CANTON, DE PARISSSE
D.L.S. TOWNSHIP CORNER: SURVEYED; UNSURVEYED .....		COIN DE CANTON (A.T.C.): ARPENTE, NON ARPENTÉ
D.L.S. SECTION CORNERS .....		COINS DE SECTION (A.T.C.)
MUNICIPALITY BOUNDARY .....		LIMITE DE MUNICIPALITÉ
RESERVE, PARK, ETC. BOUNDARY .....		LIMITE DE RÉSERVE, DE PARC, ETC.
HORIZONTAL CONTROL POINT .....		POINT DE CONTRÔLE PLANIMÉTRIQUE
BENCH MARK WITH ELEVATION .....		REPERE DE NIVELLEMENT AVEC COTE
SPOT ELEVATION, PRECISE: LAND, WATER .....		POINT COTÉ PRÉCIS: SUR TERRE; SUR L'EAU
STREAM OR SHORELINE: INDEFINITE .....		COURS D'EAU OU RIVE: IMPRÉCIS
DIRECTION OF FLOW .....		DIRECTION DU COURANT
LAKE; INTERMITTENT LAKE; PONDS .....		LAC; LAC INTERMITTENT; ÉTANGS
FLOODED LAND .....		TERRAIN INONDÉ
MARSH; SWAMP (WOODED) .....		MARAIS; BOISÉ MARECAUX
DRY RIVER BED WITH CHANNELS .....		LIT DE RIVIÈRE ASSÉCHÉ AVEC CHENEAUX
STRING BOG .....		FONDRIÈRE À FILAMENTS
TUNDRA: LAKES IN TUNDRA; POLYGONS .....		TOUNDRA: LACS EN TOUNDRA; POLYGOINES DE TOUNDRA
RAPIDS; FALLS; RAPIDS .....		RAPIDES; CHUTES; RAPIDES
FORESHORE FLATS, SAND IN WATER .....		ESTRANS; SABLE SOUS L'EAU
ROCKS .....		ROCHES
DAM .....		SARRAGE
WHARF .....		QUAI
DITCH .....		FOSSE
CONTOURS .....		COURBES DE NIVEAU
APPROXIMATE CONTOURS .....		COURBES DE NIVEAU APPROXIMATIVES
DEPRESSION CONTOUR .....		COURBE DE CUVETTE
CLIFF .....		FALAISE
SPOT ELEVATION, APPROXIMATE: LAND, WATER .....		POINT COTÉ, APPROXIMATIF: SUR TERRE; SUR L'EAU
ESKER .....		ESKER
SAND, SAND DUNES .....		SABLE, DUNES DE SABLE
PALSA BOG .....		FONDRIÈRE DE PALSE
WOODED AREA, FOREST .....		SURFACE BOISÉE, FORÊT
CLEARED AREA .....		ESPACE DÉNUDÉE, CLAIRIÈRE

PHOTOGRAPHY PHOTOGRAPHIE

COMPILATION RESTITUTION

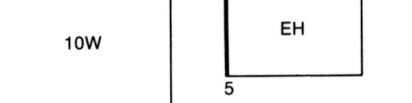


REVISION RÉVISION



GRID ZONE DESIGNATION

DESIGNATION DE LA ZONE DU QUADRILLAGE



EXAMPLE OF METHOD USED

TO GIVE A REFERENCE TO NEAREST 100 METRES

EXEMPLE DE LA MÉTHODE EMPLOYÉE

POUR FIXER DES REPERES À 100 MÈTRES PRÈS

