

PROVISIONAL MAP

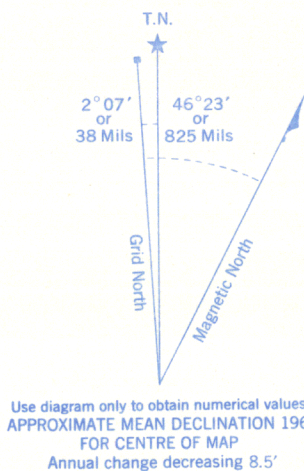
97 C/15 134 635000m. E. 136 137 138 1:50,000 140 141 142 Joins 97 F/2 15 144 145 146 EDITION 1 148 149 150 651000m. E. 152 97 C/15 125°30' 05' 406000m. E. 07 25 08 09 10 20' 12 13 15 16 17 10' 18 19 20 05' 21 422000m. E. 23 125°00'

CANADA

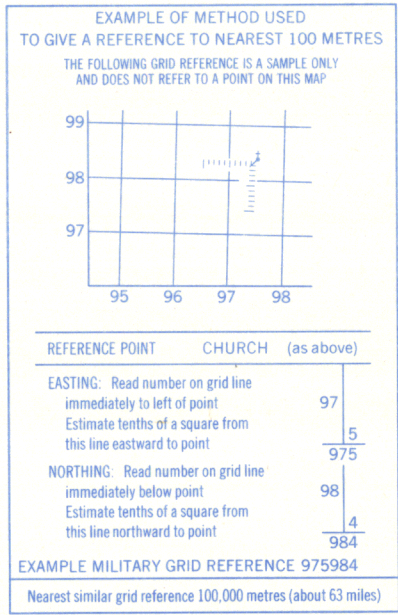
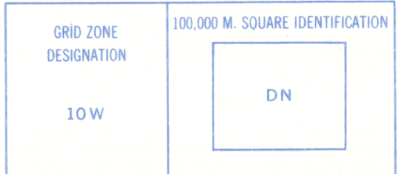
CARTE PROVISOIRE



Refer to this map as: 97 C/15 E EDITION 1 MCE SERIES A 733



ONE THOUSAND METRE  
UNIVERSAL TRANSVERSE MERCATOR GRID  
ZONE 10



BROWN NUMBERED TICKS INDICATE  
THE 1000 METRE U.T.M. GRID  
ZONE 9

Produced, 1968, by the SURVEYS AND MAPPING BRANCH,  
DEPARTMENT OF ENERGY, MINES AND RESOURCES,  
from aerial photographs taken in 1965. Printed 1970.

Copies may be obtained from the Map Distribution Office,  
Department of Energy, Mines and Resources, Ottawa.

NOTE:  
Off-shore islands lie within the District of Franklin, N.W.T.


This Provisional Map is equivalent to a standard  
map in accuracy of content.

Some names on this map are not yet official.  
Corrections or additions are invited by the  
Surveys and Mapping Branch.

CRACROFT BAY

DISTRICT OF MACKENZIE  
NORTHWEST TERRITORIES

Scale 1:50,000 Échelle



CONTOUR INTERVAL 50 FEET  
Elevations in Feet above Mean Sea Level  
North American Datum 1927  
Transverse Mercator Projection

ÉQUIDISTANCE DES COURBES 50 PIEDS  
Élévations en pieds au-dessus du niveau moyen de la mer  
Système de référence géodésique nord-américain 1927  
Projection transverse de Mercator

Cette carte provisoire équivaut une carte régulière  
au point de vue précision de l'information.

Certains noms inscrits sur cette carte ne sont  
pas encore officiels. La Direction des levés et  
de la cartographie saurait gré au public de lui  
signaler corrections et additions.

Établie en 1968, par la DIRECTION DES LEVÉS ET DE LA CARTOGRAPHIE,  
MINISTÈRE DE L'ÉNERGIE, DES MINES ET DES RESSOURCES, d'après  
des photographies aériennes prises en 1965. Imprimée en 1970.

Ces cartes sont en vente au Bureau de distribution des cartes,  
ministère de l'Énergie, des Mines et des Ressources, Ottawa.

NOTE:  
Les îles du large font partie du district de Franklin (T.N.-O.)