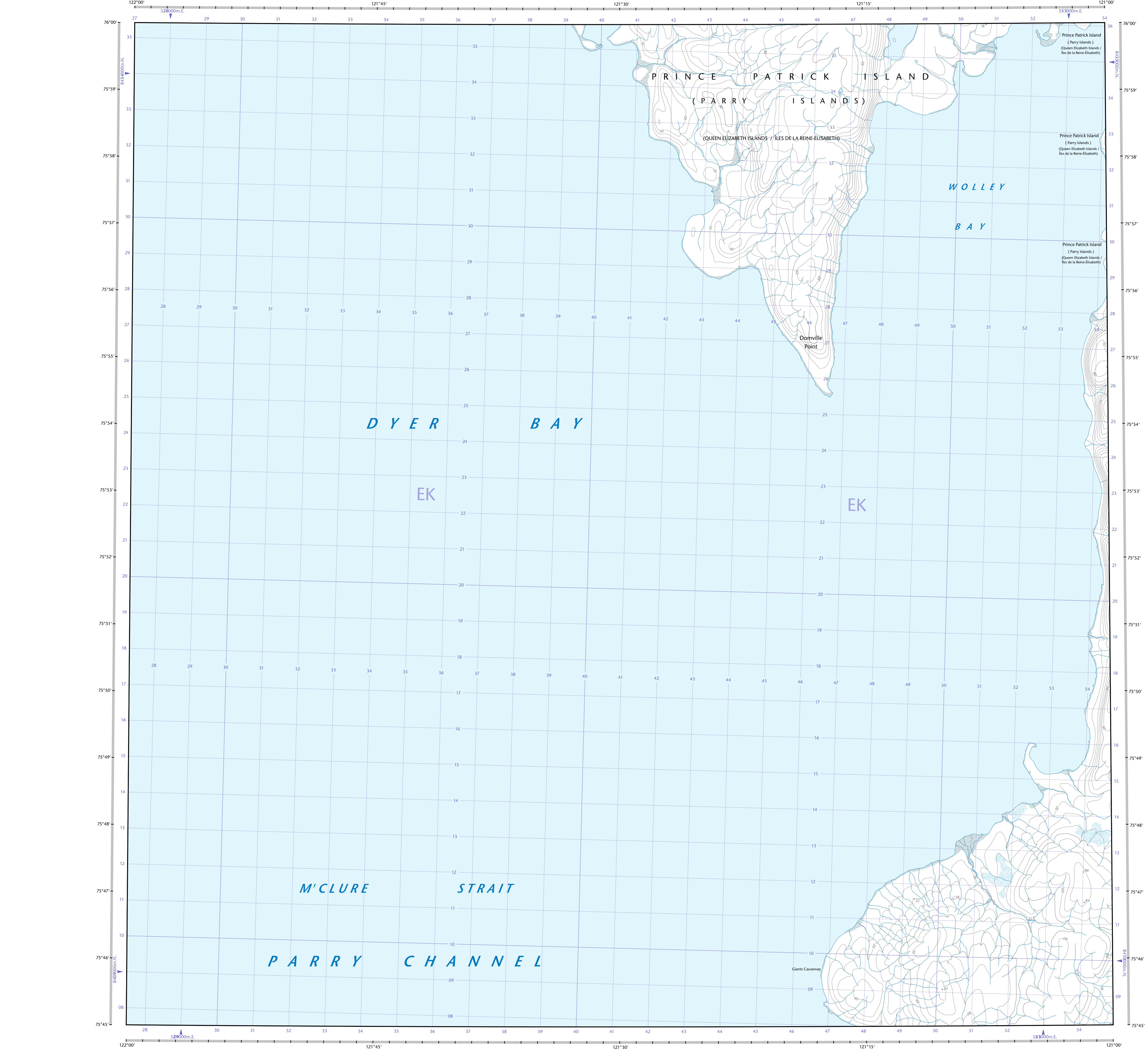

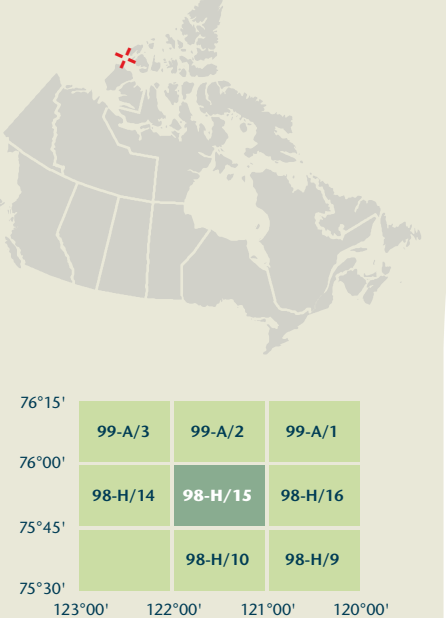


DOMVILLE POINT

Northwest Territories  
Territoires du Nord-Ouest



Produced on May 11, 2010, by the Centre for Topographic Information, Natural Resources Canada.  
Établi le 11 mai 2010, par le Centre d'information topographique, Ressources naturelles Canada.

The paper copy of this map meets the print quality standards of Natural Resources Canada when it bears a Certified Map Printer holographic label.

La copie papier de cette carte respecte les normes de qualité d'impression de Ressources naturelles Canada quand elle porte l'étiquette holographique de l'imprimeur de cartes accrédité.

Map content validity dates  
• Road network, Absent  
• Hydrographic network, 1960 - 1999  
• Vegetation, Absent  
• Buildings, Absent  
• Boundaries, Absent  
• Toponymy, 2006 - 2008

Detailed metadata can be found at: <http://GeoGratis.gc.ca>

For corrections, additions or comments concerning the content of this map, please contact Natural Resources Canada at: <http://maps.NRCan.gc.ca>

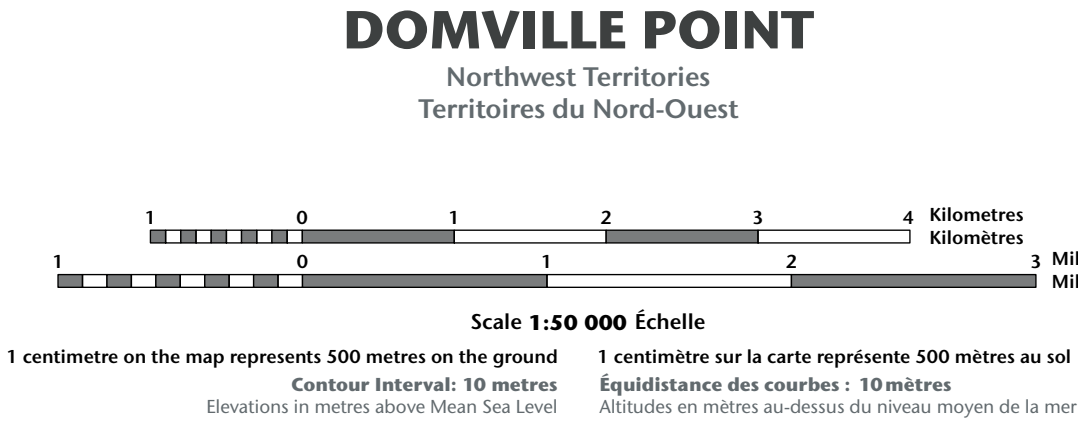
This map is not to be used for air or marine navigation.

Dates of validity of the content of the map  
• Réseau routier, Absent  
• Réseau hydrographique, 1960 - 1999  
• Végétation, Absent  
• Bâtimens, Absent  
• Limites, Absent  
• Toponymie, 2006 - 2008

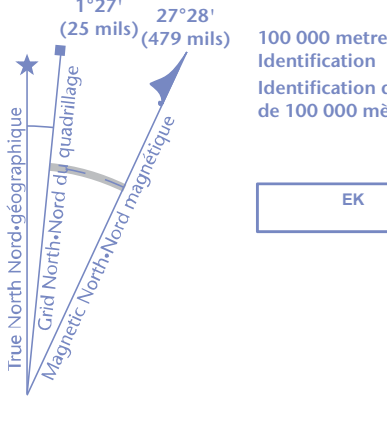
Consultez les métadonnées détaillées sur: <http://GeoGratis.gc.ca>

Pour toutes corrections, additions ou commentaires concernant le contenu de cette carte, veuillez contacter Ressources naturelles Canada par courriel électronique à: [cartes.NRCan.gc.ca](http://cartes.NRCan.gc.ca)

Cette carte ne doit pas être utilisée pour la navigation aérienne ou maritime.



Use diagram only to obtain numeric values  
Approximate Mean Declination 2010  
for centre of map  
Annual change decreasing 91.1°  
N'utiliser le diagramme que pour obtenir  
les valeurs numériques  
Déclinaison moyenne approximative  
au centre de la carte en 2010  
Variation annuelle décroissante 91.1°



Transverse Mercator Projection  
Projection transversale de Mercator  
North American Datum 1983  
Système de référence nord-américain 1983  
1000 metre Universal Transverse Mercator grid  
Grille Zone Désignation  
Zone 10  
Quadrillage universel transverse de Mercator de 1000 mètres

99-A/3	99-A/2	99-A/1
98-H/14	98-H/13	98-H/12
98-H/10	98-H/9	

98-H/15  
SCALE 1:50 000  
EDITION 01  
SÉRIE A733

Digital map / Carte numérique  
Cat. no. / No de cat.  
M116-2/09H15-PDF  
ISBN 978-0-660-65141-0  
ISBN 978-0-660-65141-0