

Produced by the SURVEYS AND MAPPING BRANCH, DEPARTMENT OF ENERGY, MINES AND RESOURCES, Ottawa, Ontario, Canada. This map is a reproduction of the original map published in 1977. It is not to be used for navigation purposes. For complete reference see reverse side.

On peut obtenir des renseignements sur le lieu et l'altitude exacte des repères de nivellement en écrivant à la Geological Survey, Surveys and Mapping Branch, Ottawa, Ontario, Canada.

On peut obtenir des renseignements sur le lieu et l'altitude exacte des repères de nivellement en écrivant à la Geological Survey, Surveys and Mapping Branch, Ottawa, Ontario, Canada.

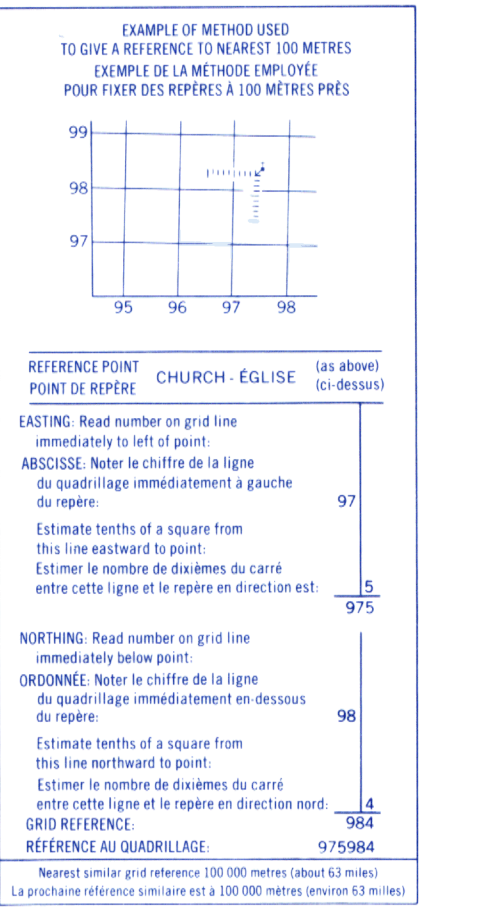
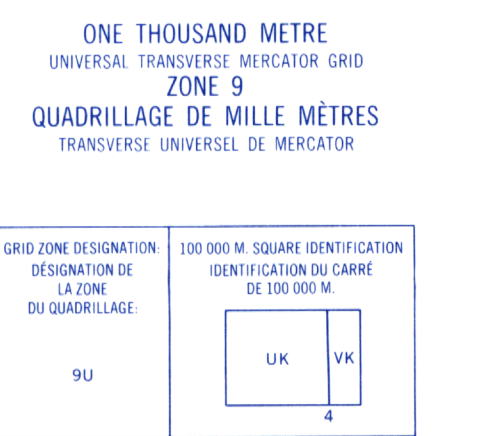
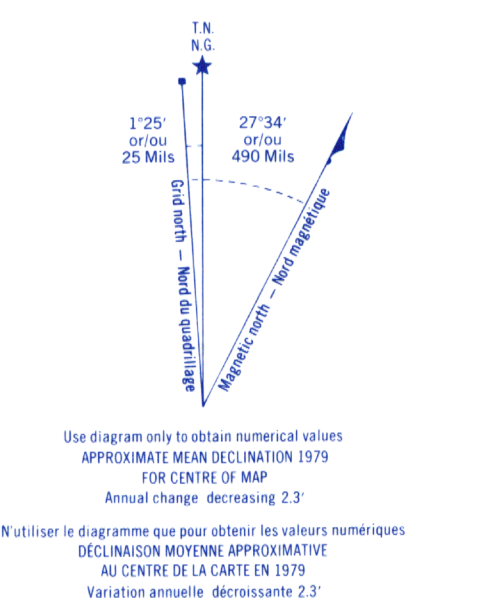
On peut obtenir des renseignements sur le lieu et l'altitude exacte des repères de nivellement en écrivant à la Geological Survey, Surveys and Mapping Branch, Ottawa, Ontario, Canada.

Military users refer to this map as: **SERIES A 721 SÉRIE MAP 103 G/10 CARTE**  
Référence de cette carte pour usage militaire: **EDITION 2 MCE ÉDITION**


GLOSSARY GLOSSAIRE	
Airfield	Terrain d'aviation
Arctic	Arctique
City Limits	Limites de ville
Customs	Douane
Ditch	Fossé
Dugout	Abrevoir
Dump	Dépot
Filtration Plant	Usine de filtration
Gas	Gaz
Golf Course	Terrain de golf
Jack Yard	Ferraille
Kiln	Four
Lookout	Belvédère
Mine Waste	Débris de mine
Oil Wells	Puits de pétrole
Park	Parc
Road	Pavement
Senior Citizens Home	Foyer de l'âge d'or
Sk Area	Station de ski
String Bag	Fondrière à filements
Surveyed Line	Ligne arpentée
Tank	Réservoir
Water	Eau
Winter Road	Chemin d'hiver

For a complete glossary see reverse side  
Pour un glossaire complet, voir au verso

ABBREVIATIONS		ABRÉVIATIONS	
Aband	Abandoned	Abandonné, ée	
C	Cemetery	Cimetière	
CO	County	Comté	
E	Elevator	Élévateur	
Fy	Ferry	Traverseur	
IR	Indian Reserve	Réservé indienne	
H	Hospital	Hôpital	
L	Lot	Lot	
Micro	Microwave	Micro ondes	
Mun	Municipality	Municipalité	
P	Post Office	Bureau de poste	
PH	Power House	Centrale électrique	
RCMP	Royal Canadian Mounted Police	Gendarmerie Royale Canadienne	
Res	Reservoir	Réservoir	
Trans Sta	Transformer Station	Poste de transformateurs	
TFL	Tree Farm Licence	Licence de sylviculture	



INSPECTION OF THIS MAP USING 1987 SATELLITE IMAGERY REVEALED NO CHANGES IN MAJOR HYDROGRAPHIC OR CONSTRUCTED FEATURES.  
UNE VÉRIFICATION DE CETTE CARTE AU MOYEN D'IMAGES SATELLITE DE 1987 N'A MONTRE AUCUN CHANGEMENT EN CE QUI CONCERNE LES ÉLÉMENTS HYDROGRAPHIQUES OU LES ÉLÉMENTS RAPPORTÉS (CONSTRUCTIONS) D'IMPORTANCE.



GRIFFITH HARBOUR  
103 G/10  
EDITION 2