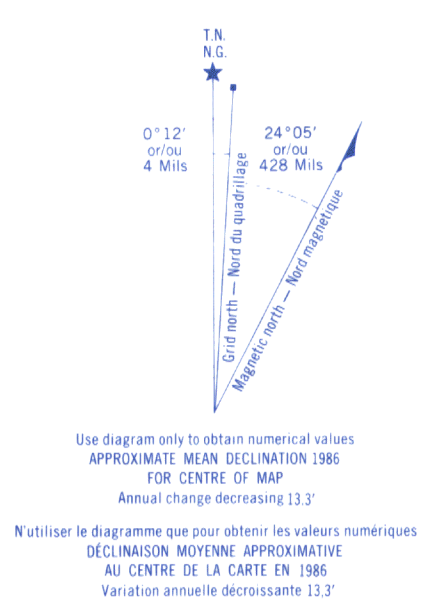
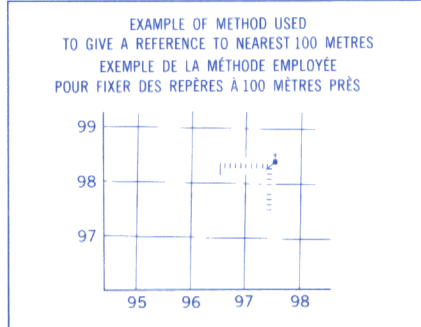
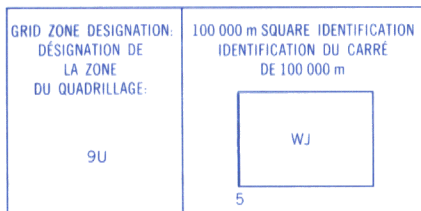


Military users, refer to this map as:	SERIES	A 721	SÉRIE
Référence de cette carte pour usage militaire:	MAP	103 H/2	CARTE
	EDITION	2 MCE	ÉDITION



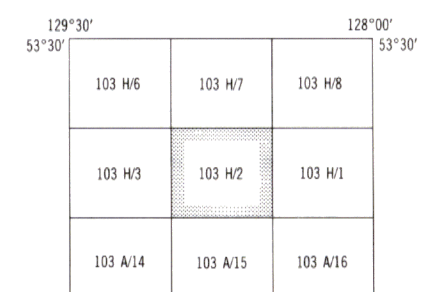
ONE THOUSAND METRE
UNIVERSAL TRANSVERSE MERCATOR GRID
ZONE 9
QUADRILLAGE UNIVERSEL TRANSVERSE DE MERCATOR
DE MILLE MÈTRES



REFERENCE POINT POINT DE RÉFÉRE	CHURCH - ÉGLISE	(as above) (ci-dessus)
EASTING: Read number on grid line immediately to left of point.		
ABSCISSE: Notez le chiffre de la ligne du quadrillage immédiatement à gauche du repère.	97	
Estimate tenths of a square from this line eastward to point. Estimer le nombre de dixièmes du carré entre cette ligne et le repère en direction est.		5
		975
NORTHING: Read number on grid line immediately below point.		
ORDONNÉE: Notez le chiffre de la ligne du quadrillage immédiatement en dessous du repère.	98	
Estimate tenths of a square from this line northward to point. Estimer le nombre de dixièmes du carré entre cette ligne et le repère en direction nord.		4
GRID REFERENCE		97984
RÉFÉRENCI AU QUADRILLAGE		97984
Nearest similar grid reference is 100,000 metres La prochaine référence similaire est 100 000 mètres		

INSPECTION OF THIS MAP USING 1985 SATELLITE IMAGERY REVEALED NO CHANGES IN MAJOR HYDROGRAPHIC OR CONSTRUCTED FEATURES.

UNE VÉRIFICATION DE CETTE CARTE AU MOYEN D'IMAGES SATELITE DE 1985 N'A MONTRÉ AUCUN CHANGEMENT EN CE QUI CONCERNE LES ÉLÉMENTS HYDROGRAPHIQUES OU LES ÉLÉMENTS RAPPORTÉS (CONSTRUCTIONS) D'IMPORTANCE.



BUTEDALE

103 H/2
EDITION 2 ÉDITION

Abstract

 Energy, Mines and Resources Canada **Energie, Mines et Ressources Canada**



PRODUCED BY THE SURVEYS AND MAPPING BRANCH,
DEPARTMENT OF ENERGY, MINES AND RESOURCES.
UPDATED FROM AERIAL PHOTOGRAPHS TAKEN IN 1978,
PROVIDED BY THE SURVEYS AND MAPPING BRANCH, MINISTRY
OF ENVIRONMENT, BRITISH COLUMBIA. CULTURE CHECK 1981.
PUBLISHED IN 1986.

COPIES MAY BE OBTAINED FROM THE CANADA MAP OFFICE,
DEPARTMENT OF ENERGY, MINES AND RESOURCES, OTTAWA,

© 1986, HER MAJESTY THE QUEEN IN
RIGHT OF CANADA, DEPARTMENT OF
ENERGY, MINES AND RESOURCES.

BUTEDALE
BRITISH COLUMBIA COLOMBIE-BRITANNIQUE

Information concerning bench marks and horizontal survey monuments can be obtained from Geodetic Survey, Surveys and Mapping Branch, Ottawa.

Pour tout renseignement concernant les repères et bornes altimétriques, s'adresser aux levés géodésiques, Direction des levés et de la cartographie, Ottawa.

CONVERSION SCALE FOR ELEVATIONS

Metres 30 20 10 0 50 100

Feet 100 50 0 100 200 300

ÉCHELLE DE CONVERSION DES ALTITUDES

150 200 250 300 Mètres

500 600 700 800 900 1000 Pieds

ÉTABLIE PAR LA DIRECTION DES LEVÉS ET DE LA CARTOGRAPHIE
MINISTÈRE DE L'ÉNERGIE, DES MINES ET DES RESSOURCES
MISE À JOUR À L'AIDE DE PHOTOGRAPHIES AÉRIENNES PRISES EN
1978, PROVENANT DE LA DIRECTION DES LEVÉS ET DE LA CARTE
GRAPHIE, MINISTÈRE DE L'ENVIRONNEMENT, COLOMBIE
BRITANNIQUE, VÉRIFICATION DES OUVRAGES EN 1981. PUBLIÉE EN
1986.

CES CARTES SONT EN VENTE AU BUREAU DES CARTES D'ÉNERGIE DU CANADA, MINISTÈRE DE L'ÉNERGIE, DES MINES ET DES RESSOURCES, OTTAWA, OU CHEZ LE VENDEUR LE PLUS PRÈS.

© 1986. SA MAJESTÉ LA REINE DU CHEF
DU CANADA. MINISTÈRE DE L'ÉNERGIE,
DES MINES ET DES RESSOURCES.

