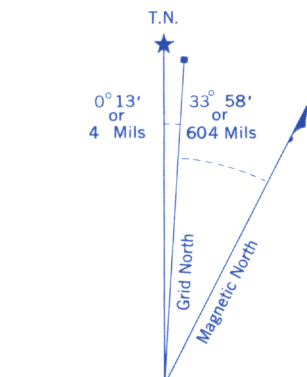


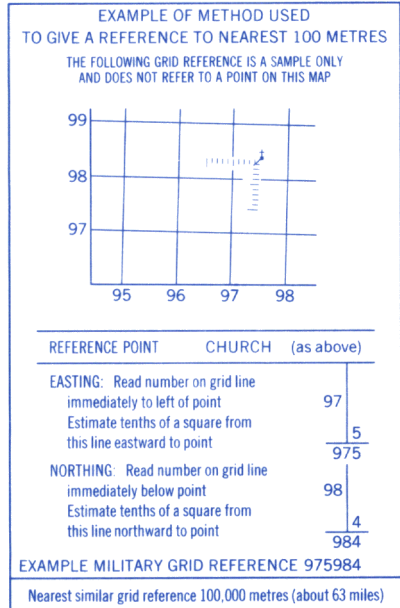
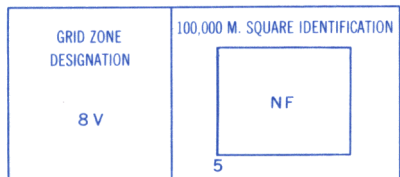
Refer to
this map as:

105 M/15
EDITION 2 MCE
SERIES A 722




Use diagram only to obtain numerical values.
APPROXIMATE MEAN DECLINATION 1970
FOR CENTRE OF MAP
Annual change decreasing 4.5'

ONE THOUSAND METRE
UNIVERSAL TRANSVERSE MERCATOR GRID
ZONE 8



MAYO LAKE
YUKON TERRITORY



This Provisional Map is equivalent to a standard
map in accuracy of content.

Some names on this map are not yet official.
Corrections or additions are invited by the
Surveys and Mapping Branch.

CONTOUR INTERVAL 100 FEET
Elevations in Feet above Mean Sea Level
North American Datum 1927
Transverse Mercator Projection

This map was compiled with satellite images obtained
in 1981 and found to be up-to-date in all major features.

Cette carte provisoire équivaut une carte régulière
au point de vue précision de l'information.

Certains noms inscrits sur cette carte ne sont
pas encore officiels. La Direction des levés et
de la cartographie s'avance au public de lui
signaler corrections et additions.

EQUIDISTANCE DES COURBES 100 PIEDS
Elevations en pieds au-dessus du niveau moyen de la mer
Système de référence géodésique nord-américain 1927
Projection transverse de Mercator

On a compilé cette carte aux images prises par satellite en
1981, nous avons constaté que toutes les caractéristiques
concernées étaient à jour.