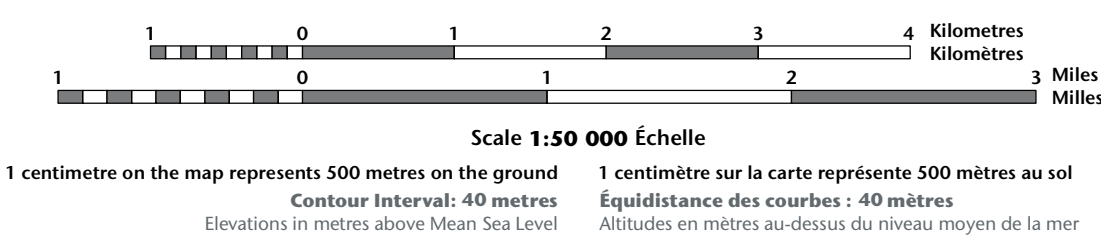
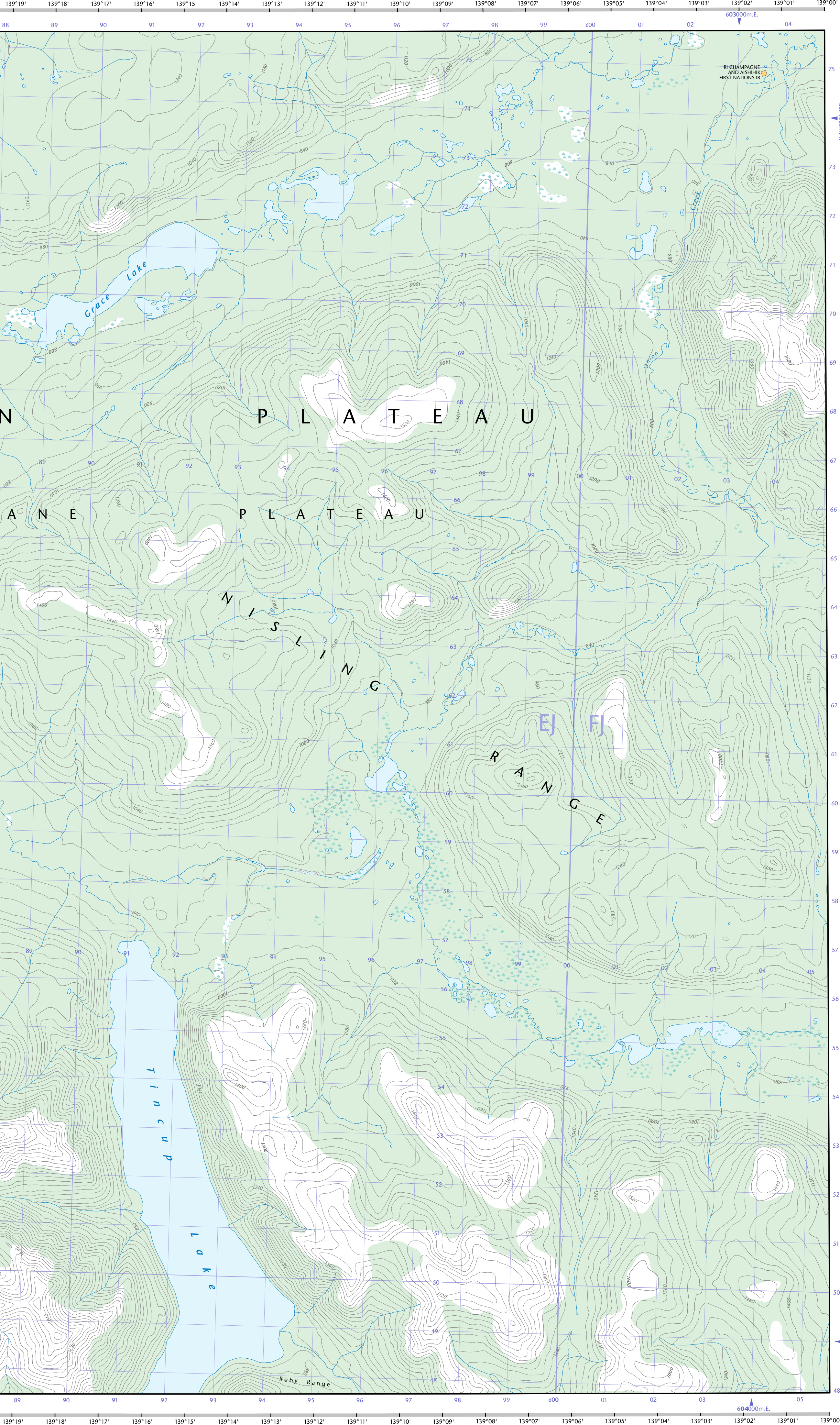


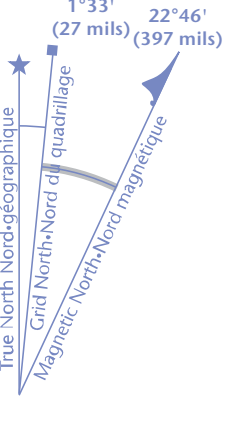
- Road network, Absent
- Hydrographic network, 1956 - 1986
- Vegetation, 1956
- Buildings, Absent
- Boundaries, 2009
- Toponymy, 2004 - 2005

- Réseau routier, Absent
- Réseau hydrographique, 1956 - 1986
- Végétation, 1956
- Bâtiments, Absent
- Limites, 2009
- Toponymie, 2004 - 2005



Use diagram only to obtain numeric values
Approximate Mean Destination 2009
Annual change decreasing 22.6°
N'utiliser le diagramme que pour obtenir
les valeurs numériques
Déclinaison moyenne approximative
au centre de la carte en 2009
Variation annuelle décroissante 22.6°

For magnetic declination information,
visit: <http://gc.nrcan.gc.ca/geomag>
Pour l'information sur la déclinaison magnétique,
visitez: <http://gc.nrcan.gc.ca/geomag>



100 000 metre Square
Identification
Identification du carré de
100 000 mètres

Transverse Mercator Projection
Projection transverse de Mercator
North American Datum 1983
Système de référence nord-américain 1983

1000 metre Universal Transverse
Mercator Grid
Grille Zone
Designation de la
zone du quadrillage

A tutorial on how to estimate position from the UTM
grid can be found at: <http://maps.NRCan.gc.ca/topo101>
Consultez le tutoriel sur la manière d'évaluer la position
à partir de la grille UTM sur: <http://cartes.NRCan.gc.ca/topo101>

62°15' 115-G/4 115-G/3 115-G/2

62°00' 115-G/13 115-G/14 115-G/15

61°45' 115-G/12 115-G/11 115-G/10

61°30' 140°00' 139°30' 139°00' 138°30'

115-G/14
SCALE 1:50 000
EDITION 02
SERIES A722

Cat. no. / No de cat.
M116-2/115G14-PDF
ISBN 978-0-662-64108-9

Digital map / Carte numérique
Cat. no. / No de cat.
M116-2/115G14-PDF
ISBN 978-0-662-64108-9