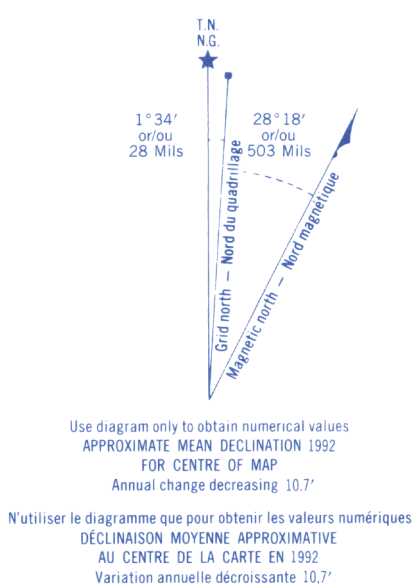
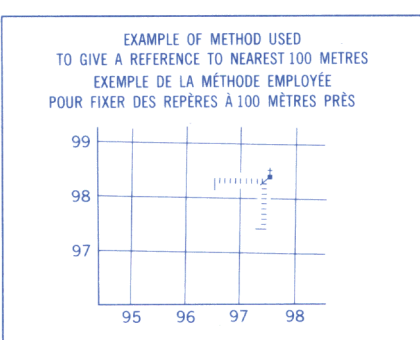
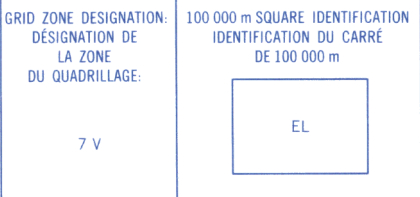


Military users, refer to this map as: **SÉRIE A 722**
Référence de cette carte pour usage militaire: **MAP 115-O/14**



ONE THOUSAND METRE
UNIVERSAL TRANSVERSE MERCATOR GRID
ZONE 7
QUADRILLAGE UNIVERSSEL TRANSVERSE DE MERCATOR
DE MILLE MÈTRES



REFERENCE POINT	CHURCH - ÉGLISE	(see above)
POINT DE REPÈRE		(ci-dessus)
EASTING: Read number on grid line immediately to left of point.		
ABSCISSE: Note the number of the line of the quadrillage immediately to the left of the point.		
Estimate tenths of a square from this line eastward to point.		
Estimer le nombre de dixièmes du carré entre cette ligne et le repère en direction est.		
NORTHING: Read number on grid line immediately below point.		
ORDONNÉE: Note the number of the line of the quadrillage immediately below the point.		
Estimate tenths of a square from this line northward to point.		
Estimer le nombre de dixièmes du carré entre cette ligne et le repère en direction nord.		
GRID REFERENCE:		
REFERENCE AU QUADRILLAGE:		
Nearest similar grid reference 100 000 metres		
La référence similaire la plus près est à 100 000 mètres		

Coordinate Conversion	Mean values for this map
Geographic Latitude - add	1.0°
Longitude - subtract	7.8°
Grid Northing - subtract	109m
Eastings - add	109m

Conversion des coordonnées NAD 83 (WGS 84) à NAD 27	Valeurs moyennes pour cette carte
Coordonnées géographiques - Latitude - add	1.0°
Longitude - soustraire	7.8°
Ordonnée (N) - soustraire	109m
Abscisse (E) - add	109m

Quadrillage	Latitude	Longitude	Ordonnée (N)	Abscisse (E)
116 B/4	116 B/3	116 B/2		
115-O/13	115-O/14	115-O/15		
115-O/12	115-O/11	115-O/10		

Index to adjoining Maps of the National Topographic System
Tableau d'assemblage du Système national de référence cartographique

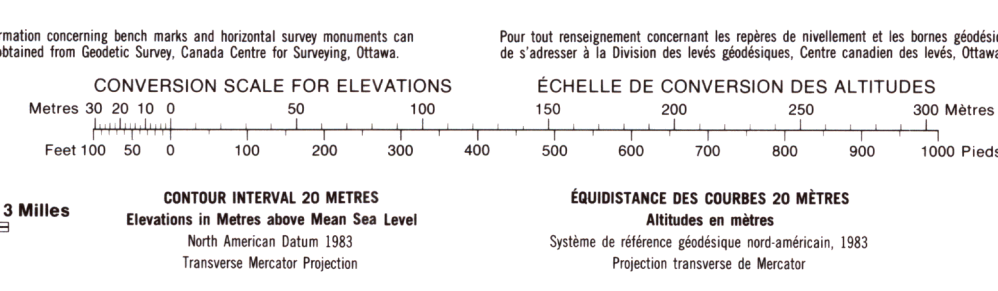
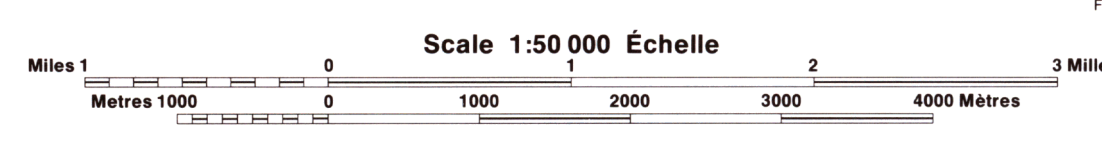
PRODUCED BY THE CANADA CENTRE FOR MAPPING,
DEPARTMENT OF ENERGY, MINES AND RESOURCES.
INFORMATION CURRENT AS OF 1989. PUBLISHED IN 1993.
COPIES MAY BE OBTAINED FROM THE CANADA MAP OFFICE,
DEPARTMENT OF ENERGY, MINES AND RESOURCES,
OTTAWA, OR YOUR NEAREST MAP DEALER.

© 1993. HER MAJESTY THE QUEEN IN RIGHT OF CANADA.
DEPARTMENT OF ENERGY, MINES AND RESOURCES.

Roads	Routes
loose or stabilized surface, all weather	gravier, aggloméré, toute saison
loose surface, dry weather	de gravier, temps sec
unclassified road or street	route non classée ou rue
cart track	de terre
trail, cut line or portage	sentier, percée ou portage

FOR COMPLETE REFERENCE SEE REVERSE SIDE
POUR UNE LISTE COMPLÈTE DES SIGNES, VOIR AU VERSO

GRAND FORKS
YUKON TERRITORY TERRITOIRE DU YUKON



ÉTABLI PAR LE CENTRE CANADIEN DE CARTOGRAPHIE,
MINISTÈRE DE L'ÉNERGIE, DES MINES ET DES RESSOURCES.
RENSEIGNEMENTS À JOUR EN 1989. PUBLIÉE EN 1993.
Ces cartes sont en vente au Bureau des cartes du
Canada, Ministère de l'énergie, des mines et des
ressources, Ottawa, ou chez le vendeur le plus près.

© 1993. SA MAJESTÉ LA REINE DU CHEF DU CANADA.
MINISTÈRE DE L'ÉNERGIE, DES MINES ET DES RESSOURCES.