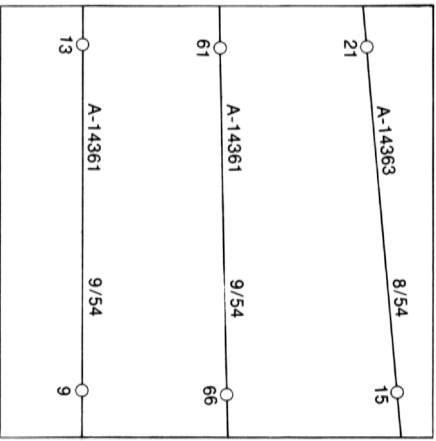


LEGEND - LÉGENDE

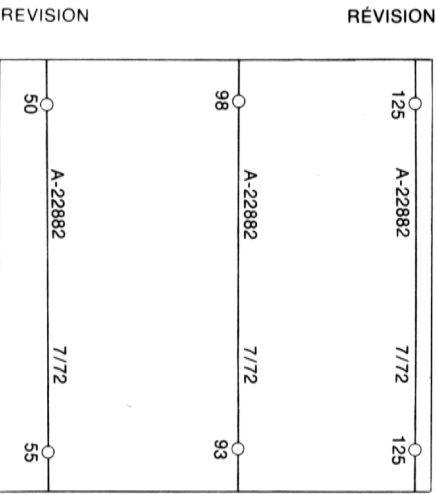
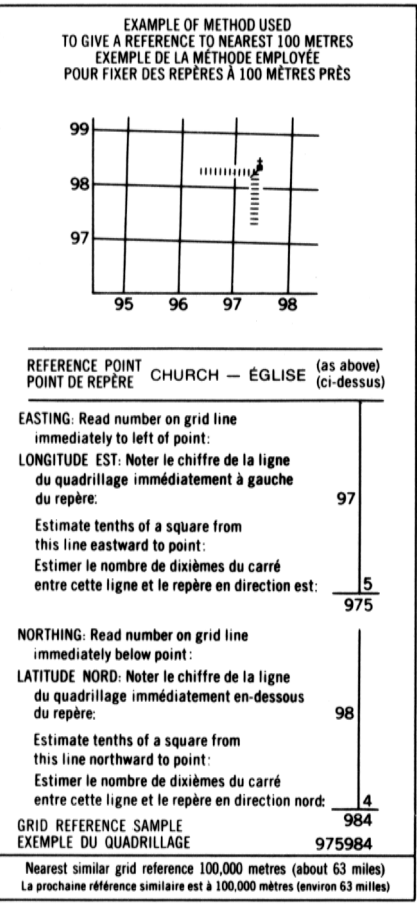
- ROADS AND RELATED FEATURES**
- HARD SURFACE, ALL WEATHER
  - LOOSE SURFACE
  - CART TRACK, WINTER ROAD OR ROAD UNDER CONSTRUCTION
  - TRAIL, CUT LINE, PORTAGE
  - BUILT-UP AREA
  - RAILWAY, SIDING, STATION, STOP
  - BRIDGE
  - SEAPLANE BASE, ANCHORAGE
- LANDMARK FEATURES**
- HOUSE, BARN
  - CHURCH, SCHOOL
  - POST OFFICE
  - HISTORICAL SITE
  - TOWERS, FIRE, RADIO
  - WELL, OIL, GAS
  - TANK, OIL, GASOLINE, WATER
  - TELEPHONE LINE
  - POWER TRANSMISSION LINE
  - MINE
  - CUTTING, EMBANKMENT
  - GRAVEL PIT
- BOUNDARIES AND SURVEY CONTROL**
- INTERNATIONAL, PROVINCIAL, BOUNDARY MONUMENT
  - COUNTY, DISTRICT
  - TOWNSHIP, PARISH - SURVEYED - UNSURVEYED
  - TOWNSHIP, DLS - SURVEYED, UNSURVEYED - SECTION CORNERS
  - MUNICIPALITY
  - INDIAN RESERVE, PARK, ETC
  - HORIZONTAL SURVEY POINT
  - BENCH MARK
  - SPOT ELEVATION, ELEVATION APPROXIMATE
- DRAINAGE AND RELATED FEATURES**
- STREAM, SHORELINE, INDEFINITE
  - DIRECTION OF FLOW
  - LAKE, INTERMITTENT LAKE
  - INUNDATED LAND
  - MARSH, SWAMP (WOODED)
  - DRY RIVER BED WITH CHANNELS
  - SAND, ABOVE, IN WATER
  - STRING BOG
  - TUNDRA, PONDS, POLYGONS
  - RAPIDS, FALLS, RAPIDS
  - FORESHORE FLATS
  - ROCK
  - DAM
  - WHARF
  - DITCH
- RELIEF FEATURES**
- CONTOURS
  - APPROXIMATE CONTOUR
  - DEPRESSION
  - ESKER
  - PINGO
  - SAND, SAND DUNES
  - PALSA BOG
  - WOODED AREA
  - CLEARED AREA

- ROUTES ET OUVRAGES CONNEXES**
- SURFACE DURE, TOUTES SAISONS
  - GRAVIER
  - CHEMIN DE TERRE, D'HIVER OU CHEMIN EN CONSTRUCTION
  - SENTIER, PERCÉE, PORTAGE
  - AGGLOMÉRATION
  - CHEMIN DE FER, VOIE D'ÉVITEMENT, GARE, ARRÊT
  - PONT
  - HYDROAÉROPORT, MOULAGE
- POINTS DE REPÈRE**
- MAISON, GRANGE
  - ÉGLISE, ÉCOLE
  - BUREAU DE POSTE
  - LIEU HISTORIQUE
  - TOURS, FEU, RADIO
  - PUITS, PÉTROLE, GAZ
  - RÉSERVOIR, PÉTROLE, ESSENCE, EAU
  - LIGNE TÉLÉPHONIQUE
  - LIGNE DE TRANSPORT D'ÉNERGIE
  - MINE
  - TRANCHÉE, REMBLAI
  - FOSSE DE GRAVIER
- FRONTIÈRES ET POINTS DE RÉFÉRENCES**
- INTERNATIONALE, PROVINCIALE, BORNE FRONTIÈRE
  - COMTÉ, DISTRICT
  - CANTON, PARROISSE - ARPEMENT - NON ARPEMENT
  - CANTON, DLS - ARPEMENT NON ARPEMENT - SECTION ANGULAIRE
  - MUNICIPALITÉ
  - RÉSERVE INDIENNE, PARC, ETC.
  - REPÈRE PLANIMÉTRIQUE
  - REPÈRE DE NIVELLEMENT
  - POINT COTÉ, ÉLEVATION APPROXIMATIVE
- DRAINAGE ET OUVRAGES CONNEXES**
- COURS D'EAU, RIVE, IMPRÉCISE
  - DIRECTION DU COURANT
  - LAC, LAC INTERMITTENT
  - TERRAIN INONDÉ
  - MARAIS, MARECAJE (BOISÉE)
  - LIT DE COURS D'EAU TARI AVEC CHENAUX
  - SABLE, AU DESSUS, DANS L'EAU
  - MARECAGES EN ENFILADE
  - TOUNDRA, ÉTANGS, SOLS POLYGONAUX
  - RAPIDES, CHUTES, RAPIDES
  - ESTRANS
  - ROCHE
  - BARRAGE
  - QUAI
  - FOSSE
- RELIEF**
- COURBE DE NIVEAU
  - COURBE DE NIVEAU APPROXIMATIF
  - COURBE DE CUVETTE
  - ESKER
  - PINGO
  - SABLE, DUNES
  - PALSE
  - RÉGION BOISÉE
  - RÉGION DEBOISÉE

PHOTOGRAPHY PHOTOGRAPHIE  
COMPILATION RESTITUTION



GRID ZONE DESIGNATION DESIGNATION DE LA ZONE DU QUADRILLAGE	100,000 M SQUARE IDENTIFICATION IDENTIFICATION DU CARRÉ DE 100,000 M
8 W	M L



117 A/1		107
116 P/15	116 P/16	106 M/13
116 P/10	116 P/9	116 M/12

**ONE THOUSAND METRE  
UNIVERSAL TRANSVERSE MERCATOR GRID  
ZONE 8  
QUADRILLAGE DE MILLE MÈTRES  
UNIVERSEL TRANSVERSE DE MERCATOR**

The 1973 MAGNETIC BEARING is 38°13' (679 mils)  
EAST of GRID NORTH.

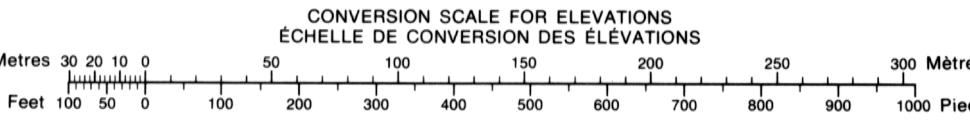
ANNUAL CHANGE DECREASING 5.5'

GRID NORTH is 1°09' (20 mils) WEST of TRUE NORTH  
for centre of map.

Le REPÈRE MAGNÉTIQUE en 1973 est à 38°13' (679 mils)  
EST du NORD DU QUADRILLAGE.

VARIATION ANNUELLE DÉCROISSANTE 5.5'

NORD DU QUADRILLAGE est 1°09' (20 mils) à l'ouest du  
NORD GÉOGRAPHIQUE au centre de la carte



SCHO CREEK  
YUKON TERRITORY - NORTHWEST TERRITORIES

