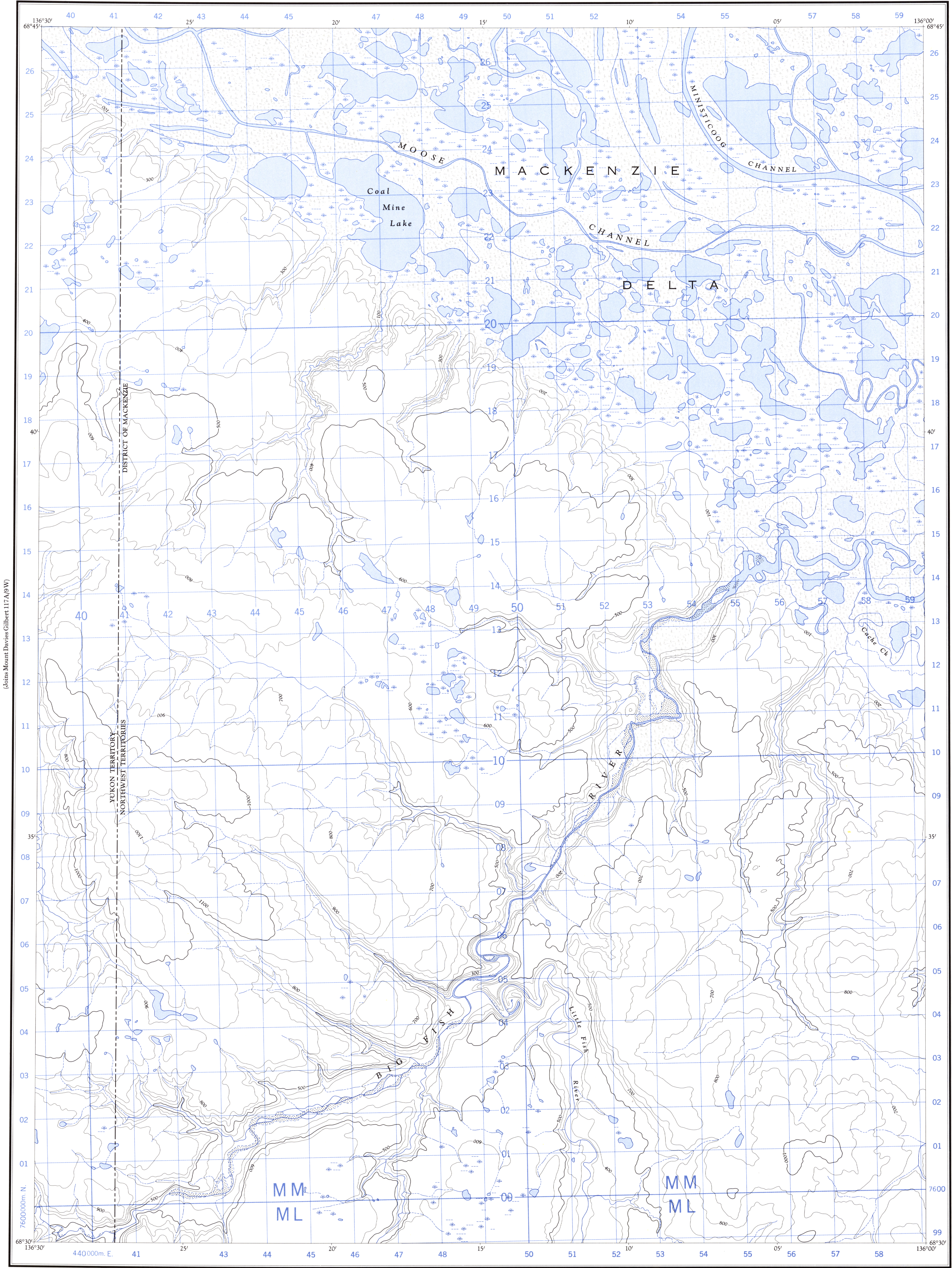


Refer to
this map as: 117 A/9 E
EDITION 1 ASE
SERIES A 722

(Joins Mount Davies Gilbert 117A/9 W)

(Joins Leland Channel 107B/12 W)



Compiled, 1958, by the SURVEYS AND MAPPING BRANCH,
DEPARTMENT OF MINES AND TECHNICAL SURVEYS,
from aerial photographs taken in 1954. Printed 1966.

Copies may be obtained from the Map Distribution Office,
Department of Mines and Technical Surveys, Ottawa.

(Joins 117A/8E)
MOUNT DAVIES GILBERT
YUKON - NORTHWEST TERRITORIES

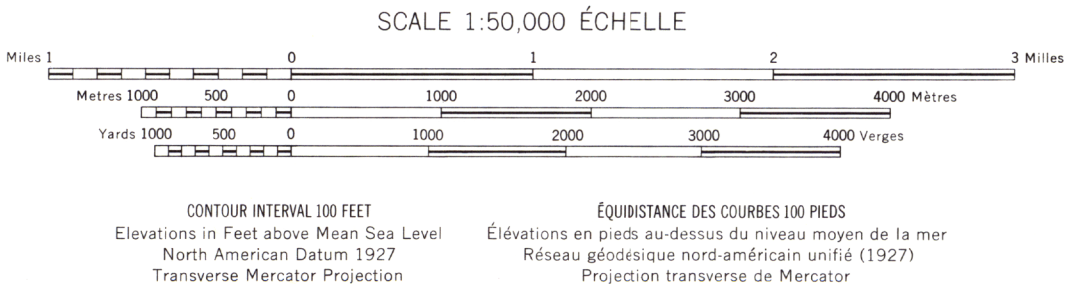
Rédigée en 1958, par la DIRECTION DES LEVÉS ET DE LA CARTOGRAPHIE,
MINISTÈRE DES MINES ET DES RELEVÉS TECHNIQUES, d'après des photo-
graphies aériennes prises en 1954. Imprimée en 1966.

Ces cartes sont en vente au Bureau de distribution des cartes,
ministère des Mines et des Relevés Techniques, Ottawa.

Roads
all weather
dry weather
cart track
trail or portage
Railway, normal gauge, single track
Power transmission line
Mine or Open cut
Horizontal control point, with elevation
Bench mark, with elevation

Routes
toute saison
période sèche
de terre
sentier ou portage
Chemin de fer, voie unique (écartement normal)
Ligne de transport d'énergie
Mine ou fosse à ciel ouvert
Point géodésique avec cote
Repère de nivellement avec cote

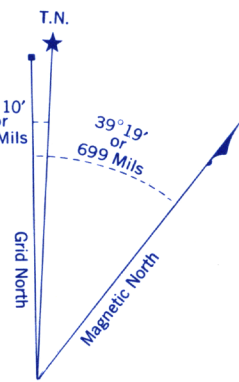
BM 157



Building Bâtiment Barn Grange
School École Church Église Post Office Bureau de poste
Lighthouse Phare Cemetery Cimetière
River with bridge Rivière avec pont
Stream, intermittent or dry Cours d'eau intermittent ou à sec
Lake, intermittent, indefinite Lac intermittent, rive imprécise
Marsh or Swamp Marais ou marécage
Depression contours Courbes de cuvette

INSPECTION OF THIS MAP USING 1983 SATELLITE IMAGERY
REVEALED NO CHANGES IN MAJOR HYDROGRAPHIC OR CON-
STRUCTED FEATURES.

UNE VÉRIFICATION DE CETTE CARTE AU MOYEN D'IMAGES
SATELLITE DE 1983 N'A MONTRÉ AUCUN CHANGEMENT EN
CE QUI CONCERNE LES ÉLÉMENTS HYDROGRAPHIQUES OU
LES ÉLÉMENTS RAPPORTÉS (CONSTRUCTIONS) D'IMPORTANCE.



Use diagram only to obtain numerical values.
APPROXIMATE MEAN DECLINATION 1966
FOR CENTRE OF MAP
Annual change decreasing 5.5"

100,000 M. SQUARE IDENTIFICATION	
GRID ZONE DESIGNATION 8W	MM ML 76
TO GIVE A REFERENCE TO NEAREST 100 METRES	
EXAMPLE: STREAM JUNCTION	
EASTING: Read number on grid line immediately to left of point	50
Estimate tenths of a square from this line eastward to point.	5 505
NORTHING: Read number on grid line immediately below point	07
Estimate tenths of a square from this line northward to point.	14 074
MILITARY GRID REFERENCE	505074
Nearest similar grid reference 100,000 metres (about 63 miles)	

ONE THOUSAND METRE
UNIVERSAL TRANSVERSE MERCATOR GRID
ZONE 8