

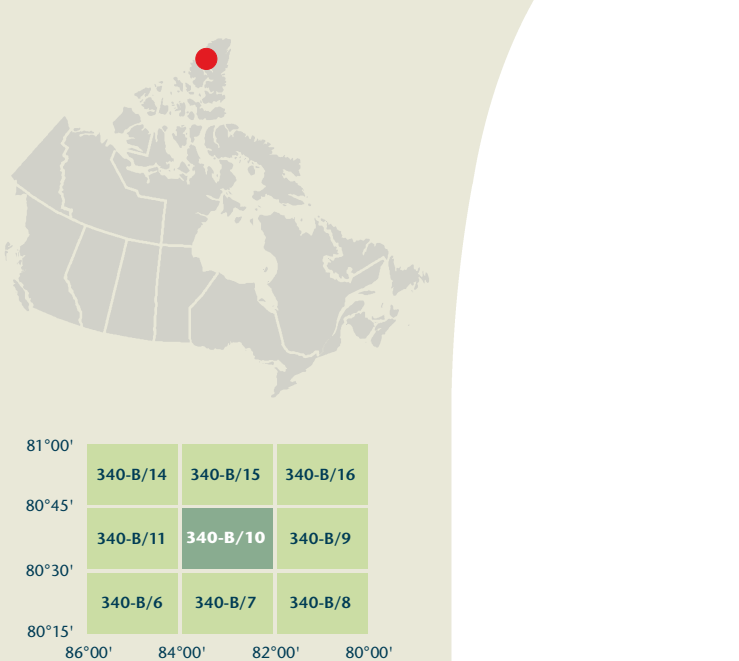
340-B/10



340-B/10 SCALE 1:50 000 EDITION 01

BORUP FORD

Nunavut



Natural Resources Canada Ressources naturelles Canada



Produced on March 28, 2012, by the Centre for Topographic Information, Natural Resources Canada.

Établi le 28 mars 2012, par le Centre d'information topographique, Ressources naturelles Canada.

The paper copy of this map meets the print quality standards of Natural Resources Canada when it bears a Certified Map Printer holographic label.

La copie papier de cette carte respecte les normes de qualité d'impression de Ressources naturelles Canada quand elle porte l'étiquette holographique de l'imprimeur de cartes accrédité.

Map content validity dates

• Road network, Absent  
• Hydrographic network, 2010  
• Vegetation, Absent  
• Buildings, Absent  
• Boundaries, Absent  
• Toponymy, 2004 - 2012

Detailed metadata can be found at: <http://GeoGratis.gc.ca>

For corrections, additions or comments concerning the content of this map, please contact Natural Resources Canada at: [topo@NRCan.gc.ca](mailto:topo@NRCan.gc.ca) or visit our Web site: <http://maps.NRCan.gc.ca>

© 2012, Her Majesty the Queen in Right of Canada.

This map is not to be used for air or marine navigation.

Dates de validité du contenu de la carte

• Réseau routier, Absent  
• Réseau hydrographique, 2010  
• Végétation, Absent  
• Bâtiments, Absent  
• Limites, Absent  
• Toponymie, 2004 - 2012

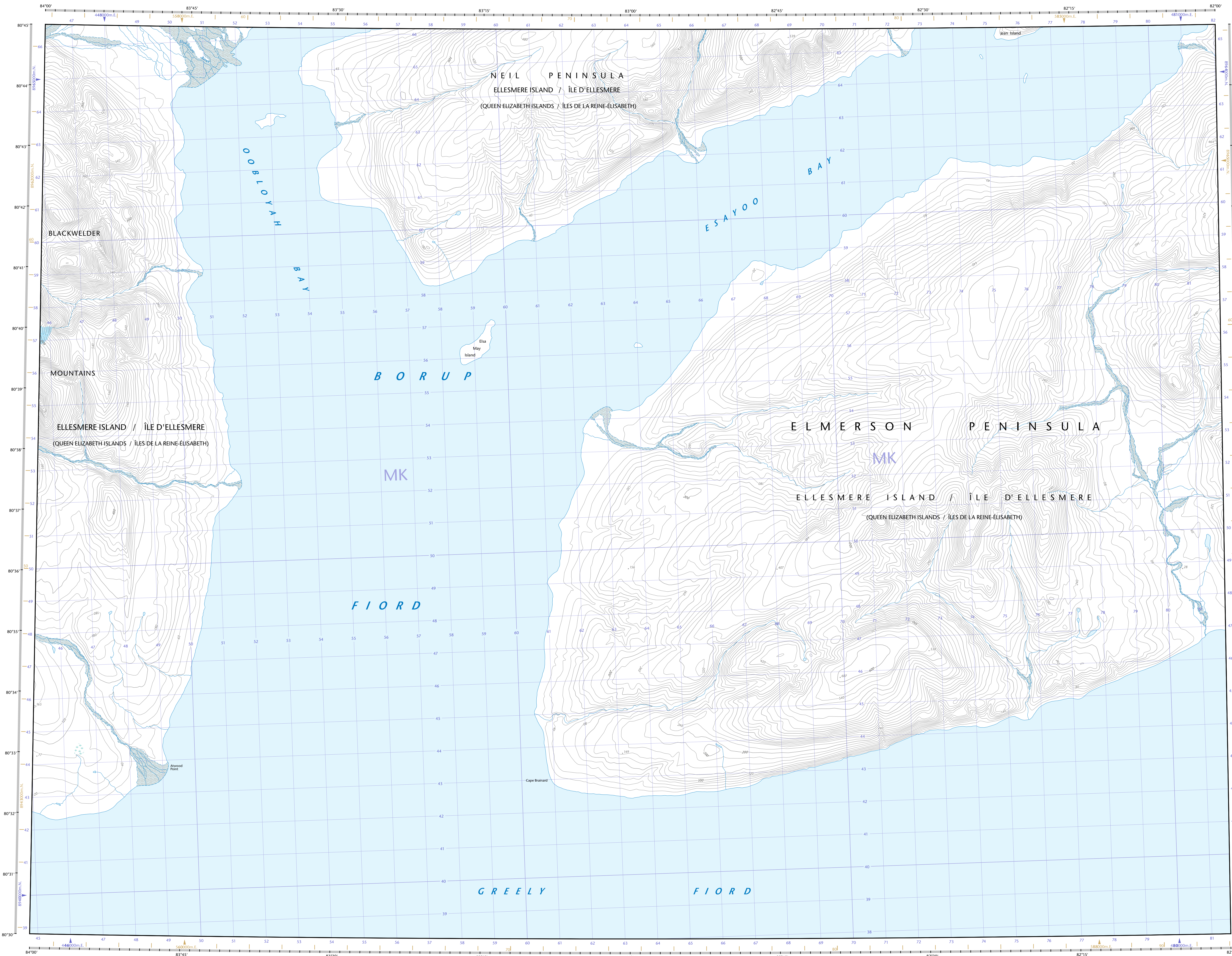
Consultez les métadonnées détaillées sur: <http://GeoGratis.gc.ca>

Pour toutes corrections, additions ou commentaires concernant le contenu de cette carte, veuillez contacter Ressources naturelles Canada par courriel électronique à: [cartes.topo@NRCan.gc.ca](mailto:cartes.topo@NRCan.gc.ca) ou visitez notre site Web à: <http://cartes.NRCan.gc.ca>

© 2012, Sa Majesté la Reine du chef du Canada.

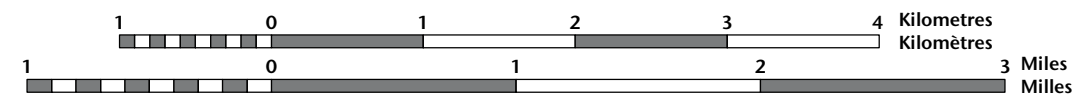
Cette carte ne doit pas être utilisée pour la navigation aérienne ou maritime.

Canada



BORUP FORD

Nunavut



1 centimetre on the map represents 500 metres on the ground  
Échelle 1:50 000  
Contours interval: 20 metres  
Elevations in metres above Mean Sea Level  
Contours on or surrounding glaciers are approximate  
Les courbes de niveau sur ou à proximité des glaciers sont approximatives

Use diagram only to obtain numeric values  
Approximate Mean Destination 2012  
for centre of map  
Annual change decreasing 82.5°

N'utiliser le diagramme que pour obtenir les valeurs numériques  
Déclinaison moyenne approximative au centre de la carte en 2012  
Variation annuelle décroissante 82.5°

For magnetic declination information, visit: <http://gc.ca/mag>  
Pour l'information sur la déclinaison magnétique, visitez: <http://gc.ca/mag>

The magnetic compass may be erratic in this region  
La boussole sera peut-être instable dans cette région

1:58° (14 mil)  
63°10' (1102 mil)  
True North  
Vrai Nord

100 000 metre Square  
Identification du carré de 100 000 mètres

Transverse Mercator Projection  
Projection transverse de Mercator  
North American Datum 1983  
Système de référence nord-américain 1983

1000 metre Universal Transverse Mercator Grid  
Zone 17  
Quadrillage universel transverse de Mercator de 1000 mètres

A tutorial on how to estimate position from the UTM grid can be found at: <http://maps.NRCan.gc.ca/topo101>  
Consultez le tutoriel sur la manière d'évaluer la position à partir de la grille UTM sur: <http://cartes.NRCan.gc.ca/topo101>

100 000 metre Square  
Identification du carré de 100 000 mètres

Transverse Mercator Projection  
Projection transverse de Mercator  
North American Datum 1983  
Système de référence nord-américain 1983

1000 metre Universal Transverse Mercator Grid  
Zone 17  
Quadrillage universel transverse de Mercator de 1000 mètres

A tutorial on how to estimate position from the UTM grid can be found at: <http://maps.NRCan.gc.ca/topo101>  
Consultez le tutoriel sur la manière d'évaluer la position à partir de la grille UTM sur: <http://cartes.NRCan.gc.ca/topo101>

100 000 metre Square  
Identification du carré de 100 000 mètres

Transverse Mercator Projection  
Projection transverse de Mercator  
North American Datum 1983  
Système de référence nord-américain 1983

1000 metre Universal Transverse Mercator Grid  
Zone 17  
Quadrillage universel transverse de Mercator de 1000 mètres

A tutorial on how to estimate position from the UTM grid can be found at: <http://maps.NRCan.gc.ca/topo101>  
Consultez le tutoriel sur la manière d'évaluer la position à partir de la grille UTM sur: <http://cartes.NRCan.gc.ca/topo101>

340-B/10

SCALE 1:50 000 EDITION 01

BORUP FORD

Nunavut

Digital map / Carte numérique  
Cat. no. / No de cat.  
M116-2/340-B/10  
ISBN 978-0-660-66957-1  
ISBN 978-1-100-33548-7