


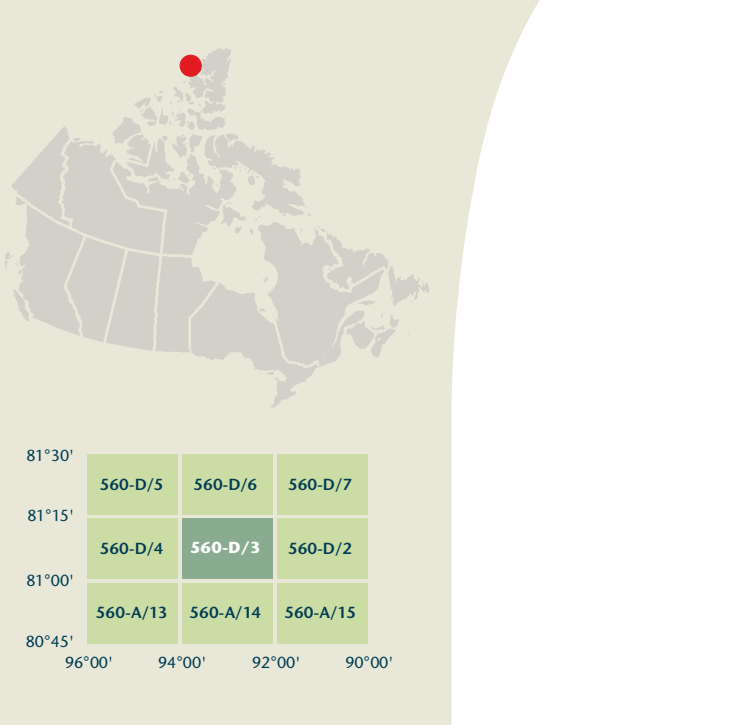
560-D/3



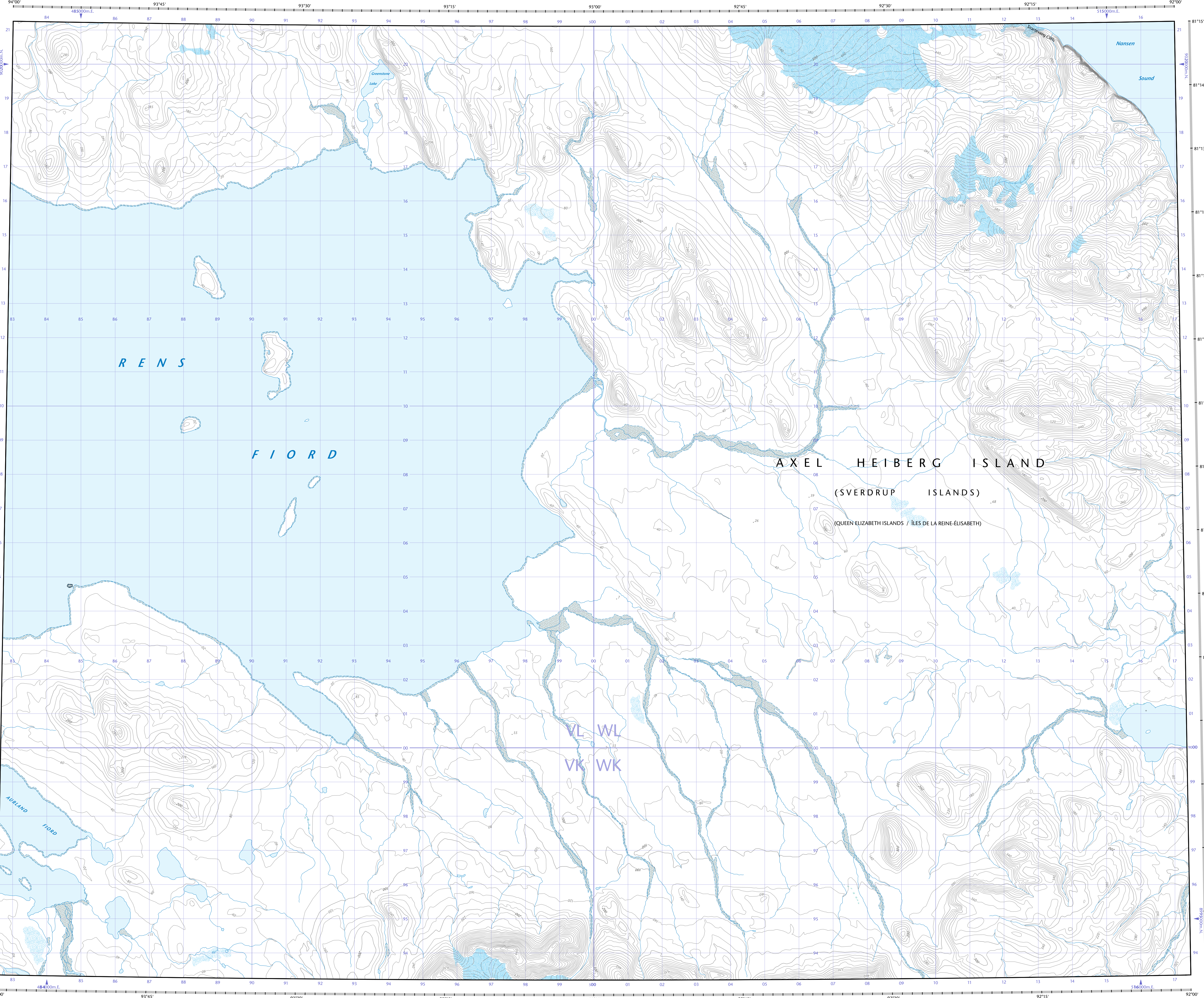
560-D/3 SCALE 1:50 000 EDITION 01

RENS FIOR

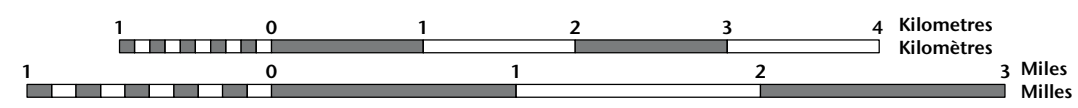
Nunavut



Natural Resources
Canada Ressources naturelles
Canada



RENS FIOR
Nunavut



1 centimetre on the map represents 500 metres on the ground
Échelle: 1:50 000
1 centimètre sur la carte représente 500 mètres au sol

Use diagram only to obtain numeric values
Approximate Mean Destination 2012
For centre of map
Annual change decreasing 106.4°
N'utiliser le diagramme que pour obtenir les valeurs numériques
Déclaration moyenne approximative au centre de la carte en 2012
Variation annuelle décroissante 106.4°

100 000 metre Square
Identification du carré de 100 000 mètres

Transverse Mercator Projection
Projection transversale de Mercator
North American Datum 1983
Système de référence nord-américain 1983

1000 metre Universal Transverse Mercator Grid
Grille Zone Universelle

Zone 15
Designation de la zone de quadrillage

A tutorial on how to estimate position from the UTM grid can be found at: <http://maps.NRCan.gc.ca/topo01>

Consultez le tutoriel sur la manière d'évaluer la position à partir de la grille UTM sur: <http://cartes.NRCan.gc.ca/topo01>

Printed map / Carte imprimée
Cat. no. / No de cat.
M116-2/560D03
ISBN 978-0-660-47011-7

560-D/3
SCALE 1:50 000
EDITION 01
VERSION 00
Série A713

Digital map / Carte numérique
Cat. no. / No de cat.
M116-2/560D03
ISBN 978-0-660-47011-7

Map content validity dates
• Road network, Absent
• Hydrographic network, 2008
• Vegetation, Absent
• Buildings, Absent
• Utilities, Absent
• Toponymy, 2004 - 2011

Detailed metadata can be found at: <http://GeoGratis.gc.ca>

For corrections, additions or comments concerning the content of this map, please contact Natural Resources Canada at: topo@NRCan.gc.ca

This map is not to be used for air or marine navigation.

Dates of validity of the contents of the map
• Réseau routier, Absent
• Réseau hydrographique, 2008
• Végétation, Absent
• Bâtiments, Absent
• Utilitaires, Absent
• Toponymie, 2004 - 2011

Consultez les métadonnées détaillées sur: <http://GeoGratis.gc.ca>

Pour toutes corrections, additions ou commentaires concernant le contenu de cette carte, veuillez contacter Ressources naturelles Canada par courriel électronique à: topo@NRCan.gc.ca

Cette carte ne doit pas être utilisée pour la navigation aérienne ou maritime.