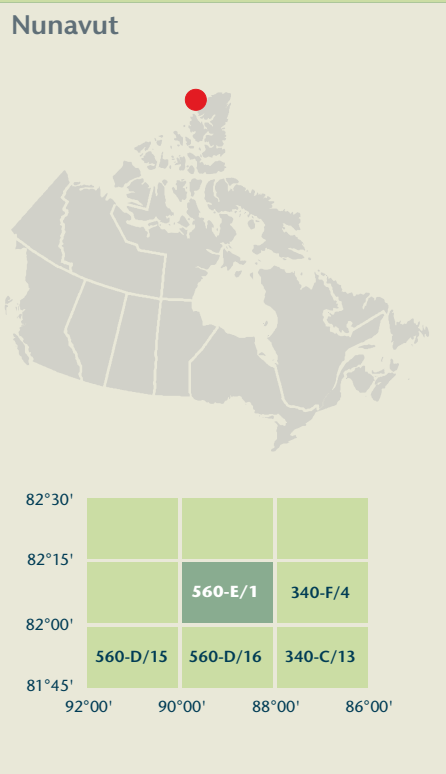


560-E/1



560-E/1 SCALE 1:50 000 EDITION 01

NO TITLE



Canadian
Topographic
Maps/Cartes
topographiques
du Canada

Natural Resources
Canada
Ressources naturelles
Canada



Produced on March 28, 2012, by the Centre for
Topographic Information, Natural Resources Canada.

Établi le 28 mars 2012, par le Centre d'information
topographique, Ressources naturelles Canada.

The paper copy of this map meets the print quality
standards of Natural Resources Canada when it
bears a Certified Map Printer holographic label.

La copie papier de cette carte respecte les normes de
qualité d'impression de Ressources naturelles Canada
quand elle porte l'étiquette holographique de l'imprimeur
de cartes accrédité.

Map content validity dates

- Road network, Absent
- Hydrographic network, 2010
- Vegetation, Absent
- Buildings, Absent
- Boundaries, Absent
- Toponymy, 2011 - 2012

Detailed metadata can be found at: <http://GeoGratis.gc.ca>

For corrections, additions or comments concerning the
content of this map, please contact Natural Resources Canada
at: topo.maps@NRCan.gc.ca
Visit our Web site: <http://maps.NRCan.gc.ca>

© 2012, Her Majesty the Queen in Right of Canada.

This map is not to be used for air or marine navigation.

Dates de validité du contenu de la carte

- Réseau routier, Absent
- Réseau hydrographique, 2010
- Végétation, Absent
- Bâtiments, Absent
- Limites, Absent
- Toponymie, 2011 - 2012

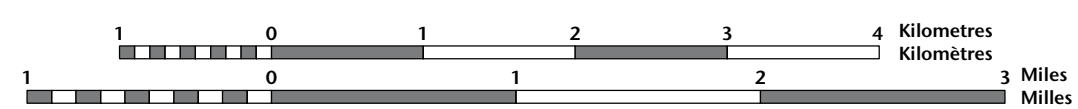
Consultez les métadonnées détaillées sur: <http://GeoGratis.gc.ca>

Pour toutes corrections, additions ou commentaires concernant
le contenu de cette carte, veuillez contacter Ressources naturelles
Canada par courriel électronique à: cartes.topo@NRCan.gc.ca
Visitez notre site Web à: <http://cartes.NRCan.gc.ca>

© 2012, Sa Majesté la Reine du chef du Canada.

Cette carte ne doit pas être utilisée pour la navigation
aérienne ou maritime.

NO TITLE
Nunavut

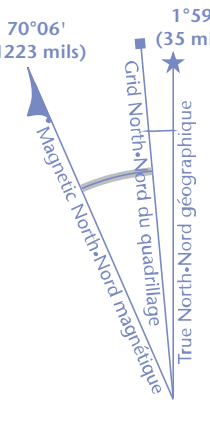


Scale 1:50 000 Échelle
1 centimetre on the map represents 500 metres on the ground
Contour Interval: 10 metres
Elevations in metres above Mean Sea Level
Contours on or surrounding glaciers are approximate
Les courbes de niveau sur ou à proximité des glaciers sont approximatives

Use diagram only to obtain numeric values
Approximate Mean Declination 2012
for centre of map
Annual change decreasing 99.2"
N'utiliser le diagramme que pour obtenir
les valeurs numériques
Déclinaison moyenne approximative
au centre de la carte en 2012
Variation annuelle décroissante 99.2"

For magnetic declination information,
visit: <http://gc.mtcan.gc.ca/gromag>
Pour l'information sur la déclinaison magnétique,
visitez: <http://gc.mtcan.gc.ca/gromag>

The magnetic compass may be erratic in this region
La boussole sera peut-être instable dans cette région



100 000 metre Square
Identification du carré de
100 000 mètres
Zone 16
Zone 16
Brown numbered ticks
indicate the 1000 meter
UTM grid
Les tirets numérotés en
marron indiquent le quadrillage
UTM de 1000 mètres

Transverse Mercator Projection
Projection transverse de Mercator
North American Datum 1983
Système de référence nord-américain 1983
1000 metre Universal Transverse
Mercator Grid
Grille Zone
Designation
Designation de la
zone du quadrillage

A tutorial on how to estimate position from the UTM
grid can be found at: <http://maps.NRCan.gc.ca/topo01>
Consultez le tutoriel sur la manière d'évaluer la position
à partir de la grille UTM sur: <http://cartes.NRCan.gc.ca/topo01>

82°15' 560-E/1 340-F/4
82°10' 560-D/15 560-D/16 340-C/13
82°05' 560-D/15 560-D/16 340-C/13
82°00' 560-D/15 560-D/16 340-C/13
81°55' 560-D/15 560-D/16 340-C/13

Printed map / Carte imprimée
Cat. no. / No de cat.
M116-2/560001
ISBN 978-0-662-48844-4
ISBN 978-0-662-47027-0

560-E/1
SCALE 1:50 000
EDITION 01
VERSION 00
SÉRIE A713

Digital map / Carte numérique
Cat. no. / No de cat.
M116-2/560001-PDF
ISBN 978-0-662-48844-4
ISBN 978-1-100-53634-7