

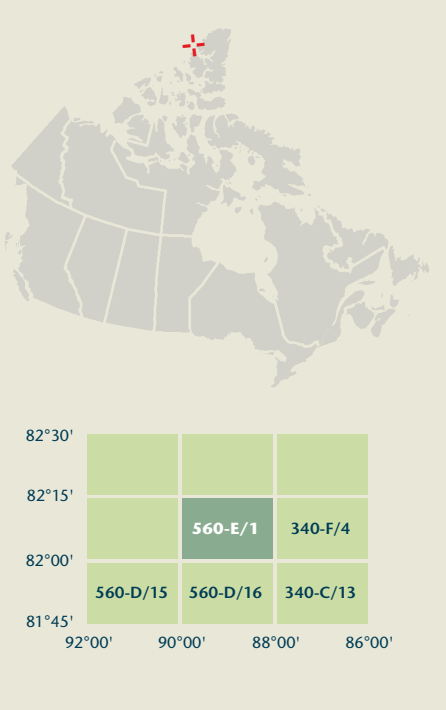
560-E/1



560-E/1 SCALE 1:50 000 EDITION 01

NO TITLE

Nunavut



Natural Resources Canada Ressources naturelles Canada



Produced on March 28, 2012, by the Centre for Topographic Information, Natural Resources Canada. Établi le 28 mars 2012, par le Centre d'information topographique, Ressources naturelles Canada.

The paper copy of this map meets the print quality standards of Natural Resources Canada when it bears a Certified Map Printer holographic label.

La copie papier de cette carte respecte les normes de qualité d'impression de Ressources naturelles Canada quand elle porte l'étiquette holographique de l'imprimeur de cartes accrédité.

Map content validity dates

- Road network, Absent
- Hydrographic network, 2010
- Vegetation, Absent
- Buildings, Absent
- Boundaries, Absent
- Toponymy, 2011 - 2012

Detailed metadata can be found at: <http://GeoGratis.gc.ca>

For corrections, additions or comments concerning the content of this map, please contact Natural Resources Canada at: [topo@NRCan.gc.ca](mailto:topo@NRCan.gc.ca)

Visit our Web site: <http://maps.NRCan.gc.ca>

© 2012, Her Majesty the Queen in Right of Canada.

This map is not to be used for air or marine navigation.

Dates de validité du contenu de la carte

- Réseau routier, Absent
- Réseau hydrographique, 2010
- Végétation, Absent
- Bâtiments, Absent
- Limites, Absent
- Toponymie, 2011 - 2012

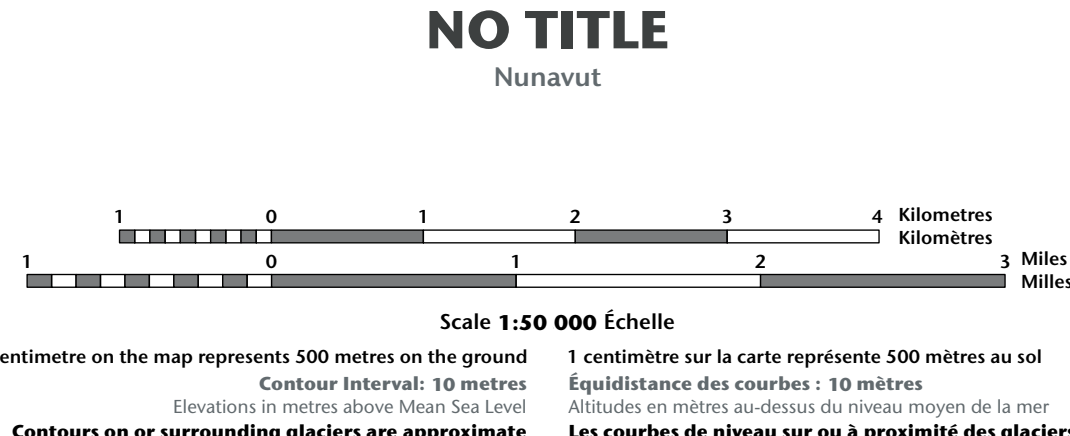
Consultez les métadonnées détaillées sur: <http://GeoGratis.gc.ca>

Pour toutes corrections, additions ou commentaires concernant le contenu de cette carte, veuillez contacter Ressources naturelles Canada par courriel électronique à: [cartes.topo@NRCan.gc.ca](mailto:cartes.topo@NRCan.gc.ca)

Visitez notre site Web: <http://cartes.NRCan.gc.ca>

© 2012, Sa Majesté la Reine du chef du Canada.

Cette carte ne doit pas être utilisée pour la navigation aérienne ou maritime.



Use diagram only to obtain numeric values

Approximate Mean Declination 2012 for centre of map

Annual change decreasing 99.2"

N'utilisez le diagramme que pour obtenir les valeurs numériques

Déclinaison moyenne approximative au centre de la carte en 2012

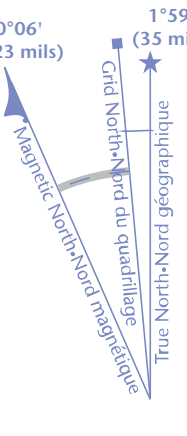
Variation annuelle décroissante 99.2"

For magnetic declination information, visit: <http://gc.mtcan.gc.ca/gemag>

Pour l'information sur la déclinaison magnétique, visitez: <http://gc.mtcan.gc.ca/gemag>

The magnetic compass may be erratic in this region

La boussole sera peut-être instable dans cette région



100 000 metre Square

Identification du carré de 100 000 mètres

DS

Transverse Mercator Projection

Projection transversale de Mercator

North American Datum 1983

Système de référence nord-américain 1983

1000 metre Universal Transverse Mercator

1000 mètre Universal Transverse Mercator

Zone 16

Designation of the zone of the quadrangle

A tutorial on how to estimate position from the UTM grid can be found at: <http://maps.NRCan.gc.ca/topo101>

Consultez le tutoriel sur la manière d'estimer la position à partir de la grille UTM sur: <http://cartes.NRCan.gc.ca/topo101>

11°59' (1223 mls)

1°59' (1223 mls)

11°59' (1223 mls)

11°59' (1223 mls)

Brown numbered ticks indicate the 1000 meter UTM grid

Les tirets numérotés en brun représentent la quadrillage UTM de 1000 mètres

560-E/1

SCALE 1:50 000

EDITION 01

VERSION 00

SERIE A713

Printed map / Carte imprimée

Cat. no. / No de cat. M116-2/568001

ISBN 978-0-660-67027-0

Digital map / Carte numérique

Cat. no. / No de cat. M116-2/568001-PDF

ISBN 978-0-660-67027-0